

УДК 94(575.2):72.03
DOI: 10.36979/1694-500X-2022-22-2-43-50

ГЕНЕЗИС И РАЗВИТИЕ ПОСЕЛЕНИЙ КЫРГЫЗСТАНА

Р.Д. Муксинова, З.Р. Муксинова

Аннотация. Раскрываются особенности формирования и развития поселений на территории Кыргызстана. Овещаются исторические этапы формирования поселений от истоков, начиная со второго тысячелетия и до начала XX века. Описываются характерные особенности наиболее значительных поселений на территории Кыргызстана и приводится их архитектурно-планировочная структура. Особое внимание уделяется периоду перехода кыргызских племён к оседлому образу жизни, раскрывается роль присоединения Южного Кыргызстана к России. Приводятся результаты исследований исторического и этнографического характера и высказывания учёных, касающиеся кыргызских селений, основанных на археологических изысканиях. Раскрываются вопросы, посвящённые исследованию традиций народного зодчества Кыргызстана. Большое внимание уделяется формированию типологических принципов развития поселений, определяется роль взаимодействия традиций народов соседних республик и России в формировании архитектурно-градостроительной культуры Кыргызстана. Важную роль в этом вопросе сыграли российские и украинские переселенцы, переехавшие на территорию Кыргызстана, оказавшие значительное влияние на интеграционные процессы многонационального населения республики.

Ключевые слова: генезис; поселения; региональные условия; взаимодействия; типологические принципы; архитектура; градостроительство; традиции; культура.

КЫРГЫЗСТАНДАГЫ КАЛКТУУ КОНУШТАРДЫН ГЕНЕЗИСИ ЖАНА ӨНҮГҮШҮ

Р.Д. Муксинова, З.Р. Муксинова

Аннотация. Макалада Кыргызстандын аймагындагы калктуу конуштардын пайда болушунун жана өнүгүүсүнүн өзгөчөлүктөрү ачылган. Эки миң жылдыктан тартып XX кылымдын башына чейинки конуштардын түптөлүшүнүн тарыхый этаптары белгиленген. Кыргызстандын аймагындагы эң көрүнүктүү калктуу конуштардын мүнөздүү өзгөчөлүктөрү баяндалып, алардын архитектуралык-ландоо түзүлүшү келтирилген. Кыргыз урууларынын отурукташкан жашоо образына өтүү мезгилине өзгөчө көңүл бурулуп, Түштүк Кыргызстандын Россияга кошулушунун ролу аныкталган. Тарыхый жана этнографиялык мүнөздөгү изилдөөлөрдүн жыйынтыгы жана окумуштуулардын кыргыз айылдары тууралуу археологиялык изилдөөлөргө негизделген ойлору берилген. Кыргызстандын элдик архитектурасынын салттарын изилдөөгө арналган маселелер каралды. Калктуу конуштарды өнүктүрүүнүн типологиялык принциптерин калыптандырууга көп көңүл бурулуп, Кыргызстандын архитектуралык жана шаар куруу маданиятын калыптандырууда коңшу республикалардын жана Россиянын элдеринин салттарынын өз ара аракетинин ролу аныкталган. Бул маселеде Кыргызстандын аймагына көчүп келип, республиканын көп улуттуу калкынын интеграциялык процесстерине олуттуу таасирин тийгизген орус жана украин келгиндери маанилүү роль ойноду.

Түйүндүү сөздөр: жаралышы; калктуу конуштар; аймактык шарттар; өз ара аракеттенүү; типологиялык принциптер; архитектура; шаар курулушу; салттар; маданият.

GENESIS AND DEVELOPMENT OF SETTLEMENTS IN KYRGYZSTAN

R.D. Muksinova, Z.R. Muksinova

Abstract. The peculiarities of the formation and development of settlements on the territory of Kyrgyzstan are revealed. The historical stages of settlement formation from the origins, starting from the second millennium and up to the beginning of the XX century, are highlighted. The characteristic features of the most significant settlements on the territory of Kyrgyzstan are described and their architectural and planning structure is given. Special attention is paid to the period of transition of Kyrgyz tribes to a sedentary lifestyle, the role of the annexation of Southern Kyrgyzstan to Russia is revealed. The results of historical and ethnographic studies and the statements of scientists concerning

Kyrgyz villages based on archaeological research are presented. The questions devoted to the study of the traditions of folk architecture of Kyrgyzstan are revealed. Much attention is paid to the formation of typological principles of settlement development, the role of interaction of traditions of the peoples of neighboring republics and Russia in the formation of architectural and urban culture of Kyrgyzstan is determined. An important role in this issue was played by Russian and Ukrainian immigrants who moved to the territory of Kyrgyzstan, having a significant impact on the integration processes of the multinational population of the republic.

Keywords: genesis; settlements; regional conditions; interactions; typological principles; architecture; urban planning; traditions; culture.

“Первые поселения в Кыргызстане появились на юге более чем за две тысячи лет до н. э. Жилищем служили полуземлянки с кровлей из лёсса. Население в основном занималось земледелием, орошением и ремеслами. Возникновению городов в Семиречье и Ферганской долине способствовало развитие феодальных отношений, ремесленного производства и торговли” [1].

“Города возникали на торговых путях из Средней Азии в Восточный Туркестан. Тёплый климат и плодородная земля способствовали развитию земледелия. Возникновение и развитие крупных земледельческих и торгово-ремесленных поселений, как устанавливают письменные и археологические источники, относятся к VI–XII вв.” [1].

В конце VI в. Семиречье и Кыргызстан в целом принадлежали Западно-Тюркскому каганату, расцвет которого относится к концу VI в. и продолжается до середины VII в. Столицей его был г. Суяб (современное городище Ак-Бешим). Поселения возникали вокруг ставок родоплеменных вождей и зимовок знати.

В начале VIII в. с переходом власти к тюркешским племенам в Чуйской долине уже было несколько городов и поселений, окружённых крепостными стенами. Возле городов жили кочевые племена, имевшие экономические связи с оседлым населением. Некоторые города имели площадь 15 кв. км и более. Длина внешних валов иногда достигала 28 км.

“В X–XII вв. в Чуйской долине города обрастают сельскими поселениями, появляются крупные городские центры, которые играют ведущую роль в развитии ремёсел и торговли. Возникают феодальные замки с мощными стенами и крепости, охранявшие владения городов. Вокруг городов-шахристанов развивались торгово-ремесленные предместья – рабады. Наиболее значительными городскими поселениями

в Чуйской долине считались Шиш-Тюбе, Краснореченское, Ак-Бешимское, Бурагинское, Степнинское, которые являлись торговыми, ремесленными и административными центрами [1].

Все сооружения поселений строились из лёсса и кирпича-сырца с примесью гальки, травы и соломы. Жжёный кирпич, дерево и металл применялись крайне ограниченно.

“В Ферганской долине (Давань) во II в. до н. э. насчитывалось около 70 больших и малых городов, которые представляли собой обнесённые стенами укрепленные общинные поселения. Главным городом Ферганы был Эрши. Он имел в плане форму прямоугольника с размерами сторон 500х750 м. Стены и башни сложены из кирпича размером 40х40х10 см. Отдельные дома-усадыбы располагались у горных речек и арыков” [1].

“По литературным источникам, в IV–VII вв. в Фергане было около ста городов, из них шесть городов-оазисов. Центром Ферганы становится Ахсыкет” [2].

В XI–XII вв. высокого развития достигают ремесленное производство и торговля, складывается тип средневекового города Средней Азии. Крупнейшими городами раннего Средневековья становятся Ош и Узген, которые функционируют и развиваются в настоящее время. Все остальные города до настоящего времени не сохранились. Из древних поселений Тянь-Шаня наиболее значительными являются Ат-Баши (современный Кошой-Коргон) и Ширдак-Бек, появление которых датируется X–XII вв. [1].

Кошой-Коргон находится в 12 км к западу от современного Ат-Баши. Городище в плане имело форму прямоугольника с размерами сторон 250х280, окружённого высокими шестиметровыми стенами, укрепленными смотровыми башнями и входными пилонами при въездах.

Стены укреплены выступающими башнями, контрфорсами и входными пилонами при въездах, сложенными из пахсы. Оазис Ширдак-Бек возник на пересечении караванных дорог. Размер городища – 120x117 м. Крепостные стены высотой до 6 м хорошо сохранились. По углам возвышаются массивные башни. В стенах и башнях устроены бойницы. Всё сооружение построено из пахсы и самана [1].

Наиболее значительное городище Ак-Тюбе, находящееся восточнее современного г. Таласа, расположено по берегам р. Талас. Это был крупнейший населённый пункт Средневековья. Недалеко от с. Кировского находится город Шельджи, который возник в VIII в. и просуществовал до XV в. Археологи Кыргызстана обнаружили в Таласской долине несколько десятков городов и поселений, существовавших до XIII в., после чего городская жизнь в долине замирает [1].

В XVIII веке окончательно завершился переход кыргызов к оседлости. Началом перехода кыргызских племён к оседлой жизни можно считать V–VI вв., когда на территории Кыргызстана формировались городские поселения. «Важнейшим среди факторов, вызвавших постепенный переход южных кыргызов на оседлость, было такое историческое событие, как присоединение Южного Кыргызстана к России. Оно решительно изменило образ жизни кыргызов: прекратились раздоры и войны между самими кыргызскими племенами и соседними народами, хозяйственная жизнь начала стабилизироваться, кыргызы освободились от служб и повинностей, которые они несли в Кокандском ханстве» [1]. С этого времени завершается переход южных кыргызов к оседлой жизни и основным их жилищем становятся глинобитные дома. В то же время в северной и северо-восточной частях Кыргызстана жилища постоянного типа стали строить значительно позже, и появление большинства домов датируется в пределах 20–30-х годов XX в. [3].

В исторических и этнографических материалах учёных упоминается, что «многие селения строились на неосвоенных местах, где прежде находились зимние стойбища. Расселялись обычно компактными родоплеменными группами. Основным фактором при выборе зимних

стойбищ было наличие водных источников. Селились не только у рек, но и у родников (булак), которых встречалось очень много. Отсюда и названия селений: Кара-Булак, Тогуз-Булак, Сары-Булак, Кызыл-Булак» [1].

Обследуя поселения кыргызов в начале XX в., Н.П. Стокасимов писал: «Размеры поселений на зимних пастбищах определялись степенью зажиточности скотоводов и земледельцев. Кыргызы, имевшие небольшое количество скота, селились более тесно. Для зимних стоянок было характерно прежде всего наличие загонов для скота. В одном из отделений обычно ютятся семья хозяина. Окон нет, в жилом же помещении в потолке имеется небольшое отверстие, не выше квадратного аршина, служащее для выхода дыма из очага, устроенного под ним» [4].

Ценные сведения, позволяющие судить о времени возникновения жилищ у кыргызов, оставлены А.П. Федченко. В 70-х годах XIX в., во время путешествия по югу Кыргызстана, он отмечал населённые пункты, где жили кыргызы, занимавшиеся земледелием. «Как богатейшую кыргызскую зимовку он выделил Кара-Булак, а также Баткен и Бужум» [5].

В работе Н.А. Прохоровой исторического характера даётся информация о поселениях кыргызов, в частности, «в характере поселения, а также самого жилища в Кыргызстане проследживается большое разнообразие, обусловленное рядом исторических, экономических и географических факторов [6]. Кыргызские селения (кыштаки) в XIX – начале XX в. отличались от граничащих с ними таджикских и узбекских. Для последних были типичны узкие (прямые и кривые) улочки с высокими дувалами, ограживающими каждую усадьбу. В селениях и возле них было много огородов, садов и виноградников» [3]. Также приводится материал, основанный на археологических изысканиях Н.С. Лыкошина, который даёт описание кыргызских селений, расположенных в гуще таджикских поселений в Чапкулукской волости. Описанный им тип кыргызского селения характерен для начального этапа их образования и в некоторых других местах Южного Кыргызстана. «Кыргызские селения совсем не имеют строго разбитых жилищ и переулков: это в большинстве

случаев отдельные усадьбы, более напоминающие хутора, расположенные в один или два ряда по течению реки или по сторонам сухой лощины. Заборы здесь представляют редкость, а если встречаются, то служат только оградой для защиты от ветра и вовсе не рассчитаны на укрытие внутренности двора от постороннего глаза” [7].

О возникновении кыргызской народности и окончательном её формировании в XV–XVI вв. писал в своих трудах известный учёный-этнограф С.М. Абрамзон: “Процесс этногенеза кыргызов очень сложный, и его составляют как минимум два крупных компонента – сибирский и центральноазиатский. Кыргызы являются правопреемниками и наследниками средневековых тюркских каганатов, племена которых в той или иной степени вошли в состав кыргызского народа. Впервые этноним “кыргыз” был упомянут в 201 г. до н. э. в китайской летописи. Как бесспорно установили учёные, китайцы называли так древних кыргызов. Благодаря этому мы знаем, что в конце III в. до н. э. уже существовало владение Кыргыз. Этноним “кыргыз”, таким образом, является самым древним из всех ныне существующих названий тюркского корня. Такие этнонимы, как узбеки, уйгуры, туркмены, татары, башкиры, и другие появились значительно позже” [8].

За время своего существования и развития кыргызский народ создал свои культурные и материальные ценности, которые вобрала в себя богатейший опыт строительства поселений, жилья, различных объектов жилищно-гражданского строительства, приспособлений к местным природно-климатическим условиям, учитывающих высокое художественное мастерство архитектурно-декоративной обработки дерева, камня, ганча и других строительных материалов. Изучение этого опыта до сих пор остаётся вне поля зрения историков архитектуры.

Вопросы, касающиеся особенностей застройки и размещения поселений на территории Кыргызстана, были освещены в трудах исследователей, посвящённых традициям народного зодчества Кыргызстана. Так, Р.М. Муксинов писал, “что местоположение поселения имело решающее значение для формирования планировочной структуры, обладавшей нередко

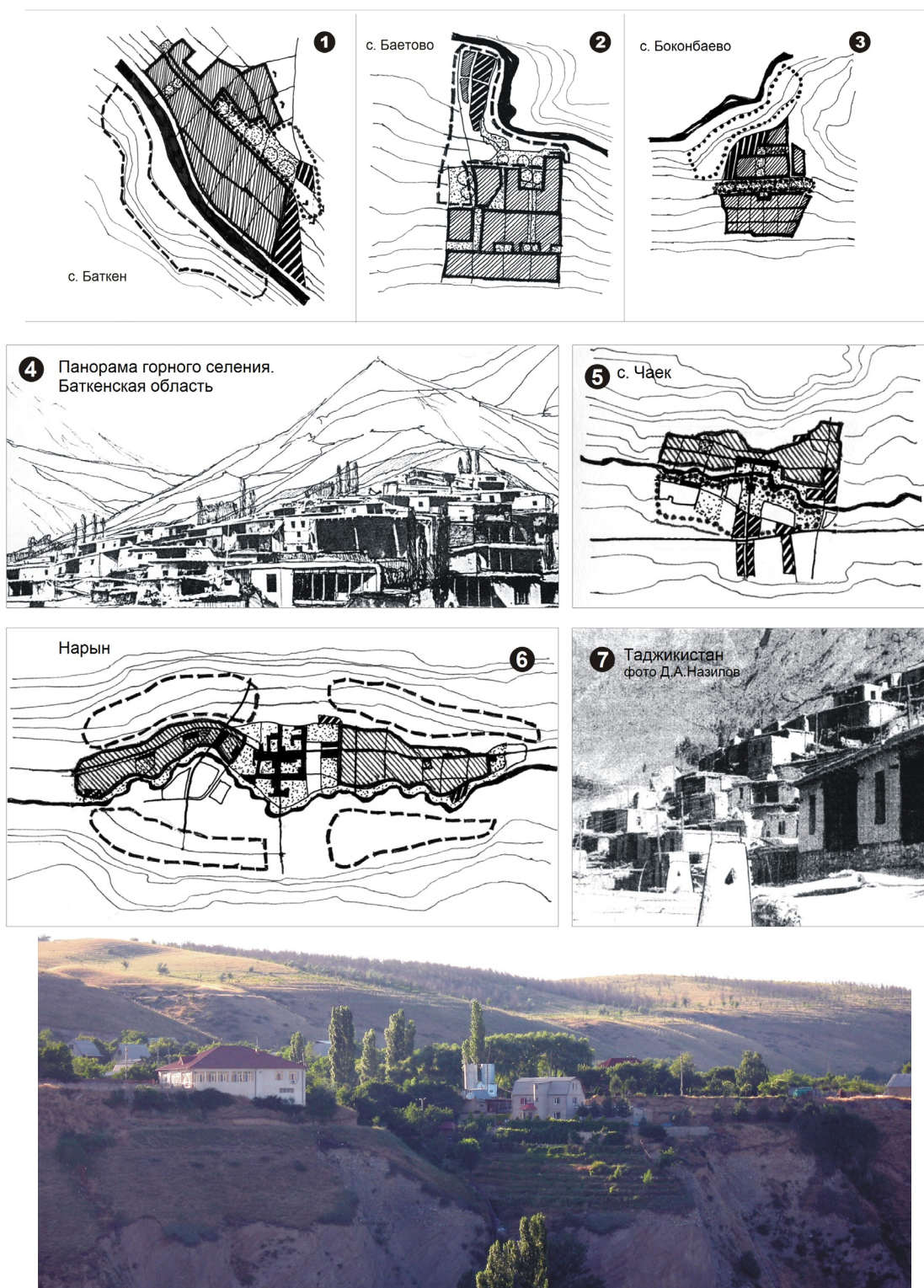
весьма интересными композиционными особенностями. Наибольшее распространение имели равнинные и предгорные селения, планировка которых всецело зависела от особенностей рельефа и ландшафта местности.

Еще в период Средневековья в Кыргызстане был выработан ряд основных требований к выбору участка, соблюдение которых являлось необходимым для существования поселений. К ним относились удобство обороны от вражеских нападений, наличие подъездных путей, связь поселений с сельскохозяйственными угодьями, водоснабжение, защита от ветра, наличие местных материалов и др.” [1].

Вопросам типологии сельских поселений Кыргызстана посвящена статья Р.Д. Муксиновой и Д.С. Садыгалиевой “Особенности композиционно-пространственной и функционально-планировочной структуры традиционной застройки поселений горного Кыргызстана”, в которой освещены характерные особенности развития поселений в горных, предгорных и равнинных районах Кыргызстана и на основании результатов исследования приводится типологизация поселений [9].

“Многообразие природно-климатических условий горного края с сильно пересечённым рельефом, резкие контрасты температур, часто на очень небольшой территории, ограниченность лесных угодий, большие запасы природного камня, обусловившие его широкое использование в строительстве, вызвали различные композиционные приёмы объёмно-пространственной организации селений. Всесторонний анализ наиболее типичных планировок, в зависимости от природного окружения и исторических традиций населения, позволил сформулировать типологию селения, разделив их на три типа: горный, предгорный и равнинный [10] (рисунки 1, 2, 3).

Особую роль в развитии архитектурно-градостроительной культуры Кыргызстана сыграли российские и украинские переселенцы. В обращении к туркестанскому генерал-губернатору от 17 января 1868 г. указывалось “учредить поселения крестьян в Токмаке, близ разрушенного Пишпека, и на Иссык-Куле, в каждом по 50 семейств... с нарезкой им законом положенного надела 15 десятин земли на каждую



Панорама левого берега реки Аламедин

Рисунок 1 – Горный тип поселения

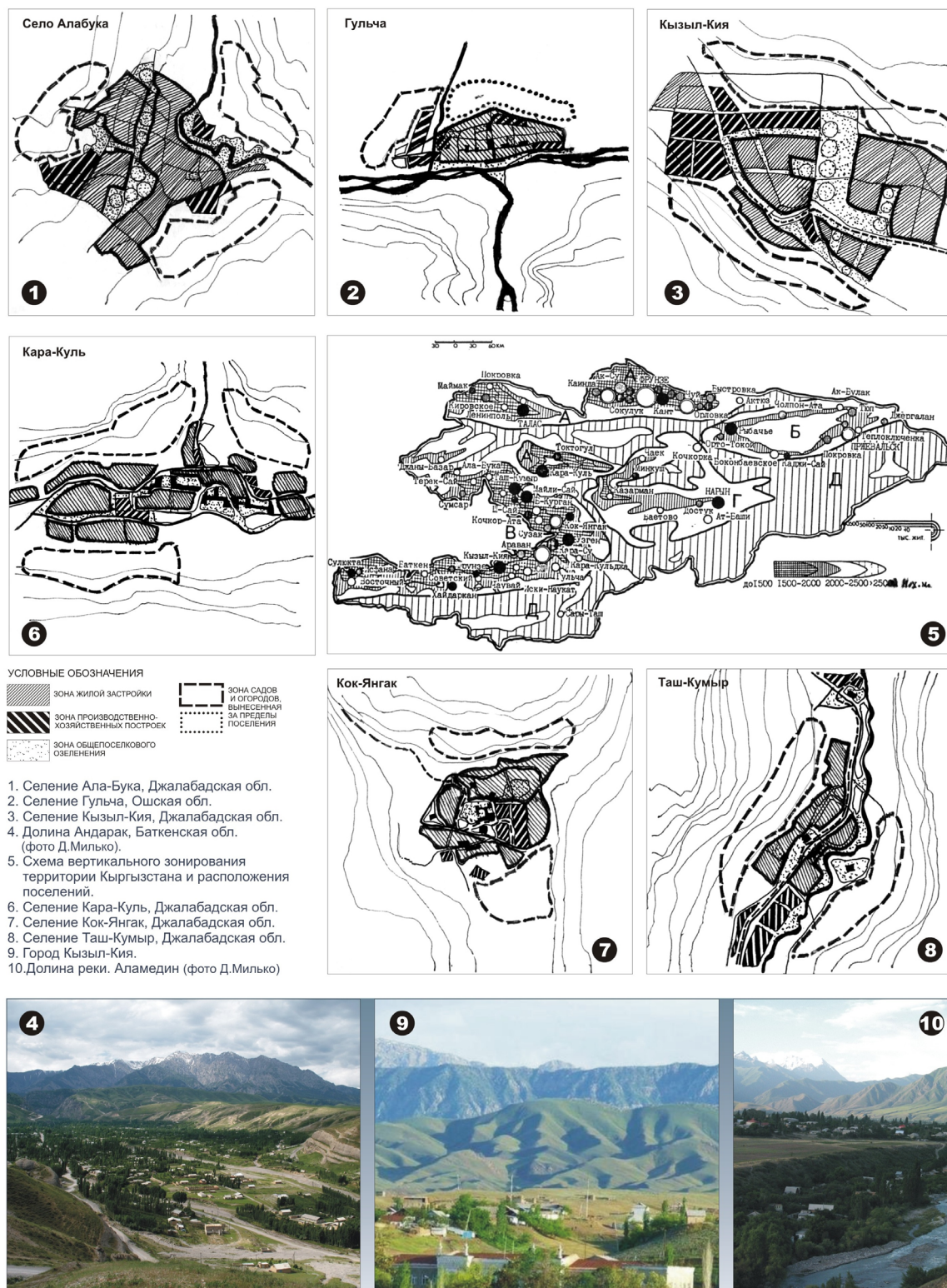
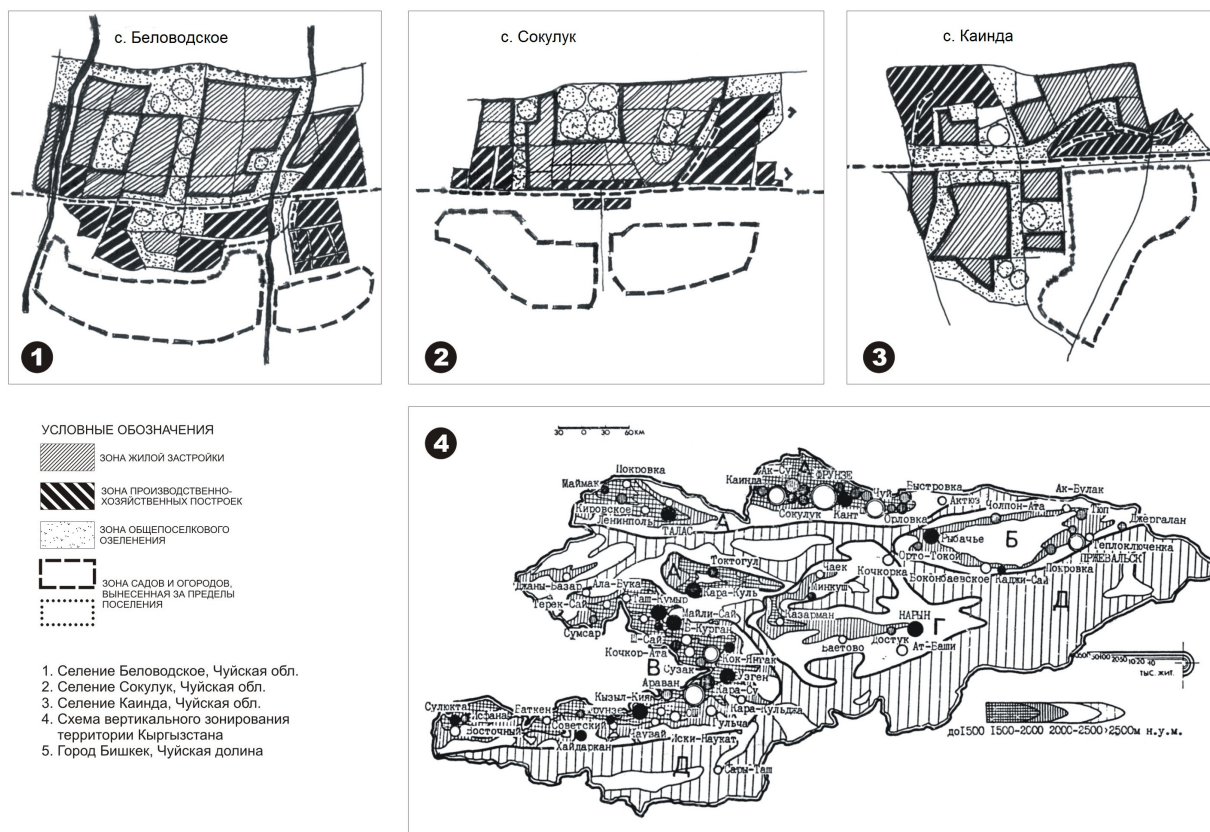


Рисунок 2 – Предгорный тип поселения



Панорама долины Дароот-Коргон, фото Д. Милько

Рисунок 3 – Равнинный тип поселения

душу мужского пола”. Приток в XIX веке крестьян-переселенцев из центральных регионов России в Кыргызстан принял широкие масштабы. С 1866 по 1883 год в Семиреченскую область переехали 19 183 крестьян. В 1885 г. возникло 16 русских поселений: Большой и Малый Токмак, Кара-Булак, Иссык-Ата, Беловодск, Сокулук, Аламедин, Сомовка, Кара-Балта, Мелководное в Беловодской волости; в Иссык-Кульском уезде – Теплоключенское, Преображенское, Джергес, Сливкино, Сазановка, Уйталское [11].

Русские посёлки появились в северо-западной части Кыргызстана. В 1875 г. было основано село Вознесенское, в 1881 г. – Покровское, в 1884 г. – Николаевское, в 1886 г. – Александровское и др. [12].

Всего в Семиреченскую область прибыло 1 729 семей крестьян-переселенцев, которые в основном осели в Пишпекском и Пржевальском уездах. К 1896 г. количество переселенцев составляло 26 500 человек [12].

В 1890-х началось переселение российских крестьян на территорию Южного Кыргызстана. В Ошском и Андижанском уездах образовались сёла Покровское, Благовещенское, Николаевское, Рождественское, Кара-Тюбе, Лянгар. На юге насчитывалось 25 селений. К 1904 г. в Пржевальском и Пишпекском уездах число переселенцев достигло 49 тысяч человек. Такое большое количество переселенцев не могло не повлиять на архитектуру поселений Кыргызстана [12].

Под влиянием культур народов, переселившихся на территорию Кыргызстана, произошла интеграция традиций многонационального населения, что в дальнейшем положительно отразилось на развитии зодчества Кыргызстана.

Выводы. Изучение опыта народного зодчества Кыргызстана, построенного на полном учёте региональных условий его формирования и развития, может стать основой для разработки принципов взаимодействия архитектуры с окружающей средой, позволяющих выработать композиционные приёмы этого взаимодействия, которые в свою очередь явятся оперативным инструментом в руках современных архитекторов при создании гармонично взаимоувязанных, имеющих индивидуальный облик и националь-

ное своеобразие поселений в целом и отдельных сооружений в частности.

Поступила: 25.01.22; рецензирована: 07.02.22; принята: 09.02.22.

Литература

1. *Муксинов Р.М.* Архитектура Кыргызстана XVII – начало XX в. (эволюция, типология, региональные особенности): дис. ... д-ра архит. М., 1995. 327 с.
2. История Киргизской СССР с древнейших времён до наших дней: в 5 т. Т. 1. С древнейших времён до середины XIX в. Фрунзе: Кыргызстан, 1984. 798 с.
3. *Антипина К.И.* Особенности материальной культуры и прикладного искусства южных кыргызов / К.И. Антипина. Фрунзе, 1962. С. 177.
4. *Стокасимов Н.П.* Военно-статистическое описание Туркестанского военного округа: Ферганский район / Н.П. Стокасимов. Ташкент, 1912. 159 с.
5. *Федченко А.П.* Путешествие в Туркестан / А.П. Федченко. М.: Географиздат, 1958. 468 с.
6. *Прохорова Н.А.* История развития архитектуры Кыргызстана (конец XIX – начало XXI в.): дис. ... д-ра ист. наук. Бишкек, 2014. 411 с.
7. *Лыкошин Н.С.* Чапкулукская волость Ходженского уезда: Опыт исследования экономических и бытовых условий жизни населения / Н.С. Лыкошин // Справочная книжка Самаркандской области. Самарканд, 1906. С. 103.
8. *Абрамзон С.М.* Киргизы и их этногенетические и историко-культурные связи / С.М. Абрамзон. Л.: Наука, 1971. 404 с.
9. *Муксинова Р.Д.* Особенности композиционно-пространственной и функциональной планировочной структуры традиционной застройки поселения Кыргызстана / Р.Д. Муксинова, Д.С. Садыгалиева // Вестник КРСУ. 2011. Т. 11. № 9. С. 25–28.
10. *Муксинов Р.М.* Особенности формирования и развития поселений российских переселенцев на территории Кыргызстана / Р.М. Муксинов, Р.Д. Муксинова, Д.М. Сагымбаева // Вестник КРСУ. 2018. Т. 18. № 10. С. 14–16.
11. *Маразыков Н.К.* Структура поселений оседлых жителей Южного Кыргызстана / Н.К. Маразыков // Известия вузов. 2010. № 7. С. 54–56.
12. *Макшеев А.И.* Географические, этнографические и статистические материалы о Туркестанском крае / А.И. Макшеев. СПб., 1869.