

НАСЕЛЕНИЕ ЮЖНОГО КАЗАХСТАНА В СОВРЕМЕННЫЙ ПЕРИОД

НАЙМАНБАЕВ Б.Р. КАБДРАХИМОВА А.А.

Казахстанский инженерно-педагогический университет Дружбы народов, РК
Международный казахско-турецкий университет им. Х.А.Ясави, РК
УДК 947.1/9(574.5)

Аннотация: В статье рассматривается динамика численности населения Южного Казахстана в период независимости РК. Проводится сравнительный анализ темпов роста всего населения и городского в том числе в разрезе регионов. Выделяются особенности демографического развития населения в южных областях страны. Сделан вывод о том, что именно эти области являются демографическими донорами для всей страны.

Ключевые слова: население, городское население, региональная дифференциация, демографическое развитие, естественный прирост, миграции, динамика численности.

Динамика численности населения Казахстана отличается региональной дифференциацией. Выделяются две группы регионов: с растущим населением (Южный, Западный Казахстан, а также столицы — гг. Астана и Алматы) и с убывающим населением (Восточный, Северный и Центральный Казахстан).

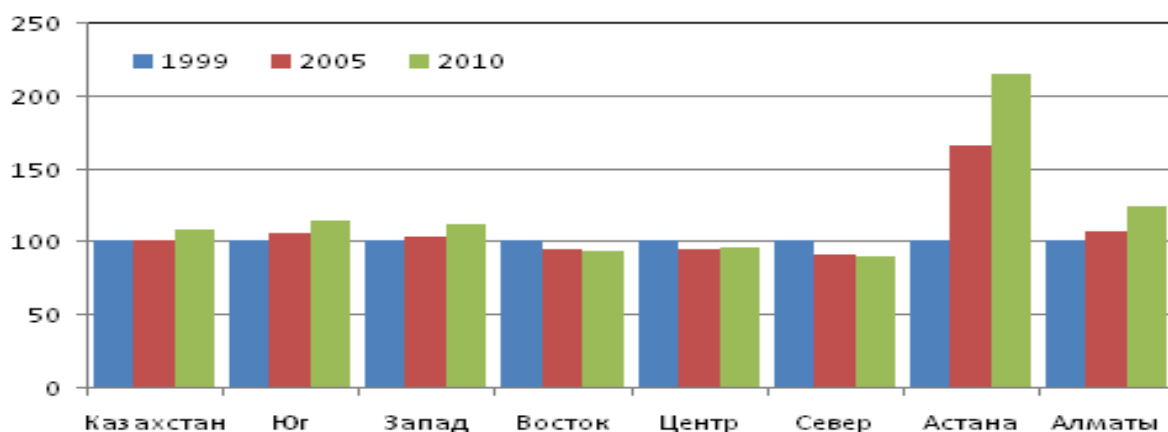


Рис. 1 – Темпы изменения численности населения Казахстана и его регионов в 1999-2010 гг. [1]

Численность населения «растущей» группы в 1999-2010 годы увеличилась более чем на 1,5 млн. человек, при этом 62,3% роста были обеспечены в 2005-2010 годах. Явным демографическим донором Казахстана являются южные области — в 1999-2010 годах они на 67,8% определяли динамику роста численности населения государства. Именно на юге наблюдалась наивысшая концентрация населения — 36,5% в 2010 году.

В демографическом развитии сохранялись тенденции роста численности городского и снижения численности сельского населения. К 2001 году численность городского населения Республики составила 8,3 миллиона (55,8%), сельского — 6,5 миллиона человек (44,2%). По численности городского населения Южно-Казахстанская область — крупнейшая в республике находилась на третьем месте — 740,3 тысячи человек. Однако, доля городского населения здесь самая низкая в республике — всего 36,6%. Но так как общая численность населения области высокая, велико и абсолютное число горожан. Более низкий показатель доли городского населения отмечен лишь в Алматинской области — 28,7%, но это без учета самой Алматы.

По состоянию на 1 июля 2003 года постоянное население Казахстана составило 14.900.600 человек, увеличившись за полгода на 38.100. Ранее оно несколько лет подряд уменьшалось, сократившись с начала 1990-х гг. на 2 млн. — главным образом вследствие

репатриации русских и немцев. Население Южно-Казахстанской области – выросло на 19.400 (и достигло 2.130.200 человек), города Алматы – на 11.400 (составив 1.159.100), Алматинской области (без Алматы) – на 5.600 (1.566.100), Жамбылской – на 2.800 (982.300).

Таким образом, в 1999-2005 годах, в сравнении с периодом 1989-1999 годов, произошли изменения в динамике численности городского и сельского населения. Если в 90-е годы XX века городское население сокращалось интенсивнее, чем сельское, то в 1999-2005 годах число городских жителей увеличилось, а сельских — сократилось. В целом численность городского населения с начала 2004 г. увеличилась на 56.700 человек, а сельского – на 3.300. В 2007 году численность населения РК составила 15556,8 тыс. человек, в том числе городского – 8221,0 тыс. (52,8%), сельского – 7335,8 тыс. человек (47,2%).

Численность населения на 1 декабря 2007 г. в стране увеличилась по сравнению с 2003 годом. Максимальный прирост общей численности пришелся на Южно-Казахстанскую область 46,5 тыс. человек.

Что касается населения региона в 2008 году, то общая численность населения по сравнению с 2005 годом несколько увеличилась, продемонстрировав прирост 104%. По-прежнему наибольший прирост численность показала Алматы – 109,5 %.

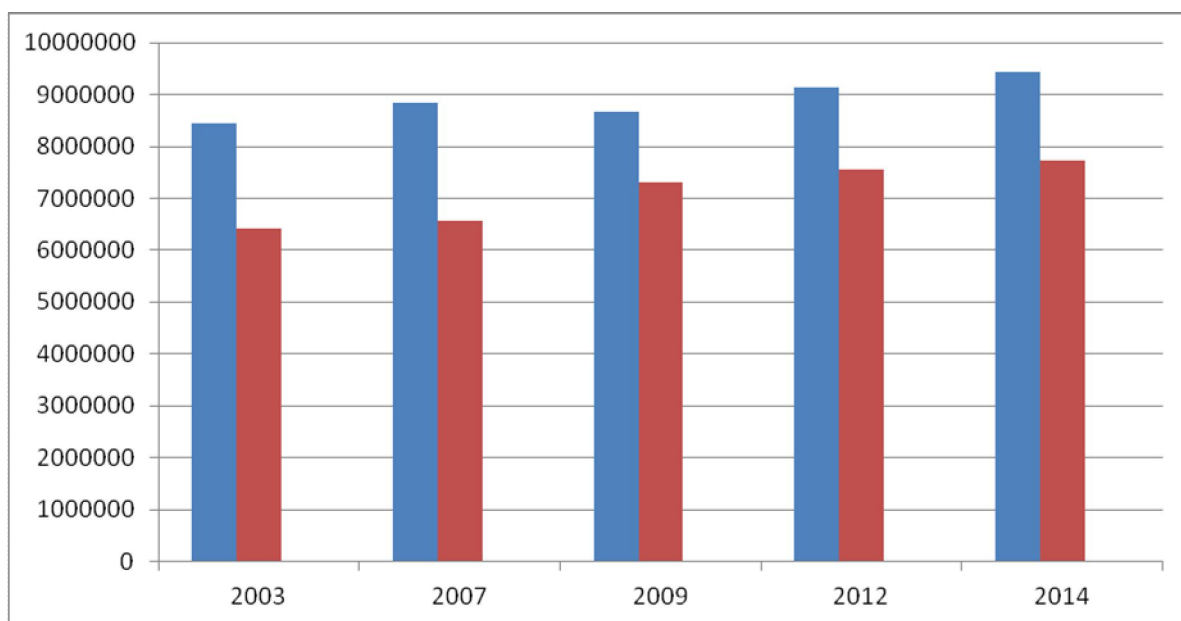


Рис. 2 – Динамика численности городского и сельского населения Казахстана в 2003-2014 гг. [2]

Численность населения страны на 1 января 2008 г. составила 15565,6 тыс. человек. Перепись 2009 года отметила рост численности до 15 982 тыс. чел. В дальнейшем сохранялась тенденция увеличения численности населения, которое по данным на 1.04.2014 составило 17 208 тыс. человек, то есть превысило максимальную численность, зафиксированную в 1993 году.

Казахстан сегодня находится на 62 месте в мире по численности населения, доля в общей численности населения планеты составляет 0,24 %.

С 2003 года стала увеличиваться численность, как городского, так и сельского населения.

В 2003 году городское население Казахстана составляло 8 457 152 тыс. чел., в 2007 оно увеличилось до 8 833 249, в 2009 – до 8 662 919, в 2012 – до 9 127 105, а в 2014 году достигло 9 433 482 тыс. чел. В абсолютном выражении сельское население также показывало прирост, так с 2003 года его численность выросла с 6 409 685 до 7 727 292 тыс. чел. В 2014 году. При этом произошло снижение доли городского населения в общей

численности, а доля сельского – увеличилась. Так, в 2003 г. доля городского населения составляла 56,9 %, а сельского – 43,1 %. В 2014 г. это соотношение составило 54,9/45,1 %. Несмотря на то, что республика с конца XX века относится к странам со средним уровнем урбанизации, и на сегодня сохраняется тенденция урбанизации. Тем не менее, в связи с развитием иммиграции за счет репатриации этнических казахов, расселяющихся главным образом в сельской местности, произошло увеличение доли сельского населения в республике.

Масштаб демографических потерь Казахстана можно измерить, сравнивая следующие данные. С 1979 по 1992 год включительно (за 14 лет) абсолютный прирост населения Казахстана составил более 2,3 миллиона человек. Всего за 6 лет – с 1993 по 1999 год – численность населения сократилась на 2 миллиона человек. Ситуация коренным образом изменилась в начале XXI века. Так, в 2004 году положительное сальдо миграции населения в целом по Казахстану составило 3381 человек. Число иммигрантов по сравнению 2003 годом возросло на 3858 человек, или на 5,9%, из них на 2028 человек, или на 3,3% - за счет стран СНГ. Иммигранты главным образом расселяются на юге – в Южно-Казахстанской и Алматинской областях: 8651, 5274 человек соответственно.

Число эмигрантов сократилось на 477 человек, или на 11,5%. Из 65.785 эмигрантов 47.117, или 71,6%, выехали в страны СНГ.

Из межгосударственных миграционных связей самыми тесными оставались связи с Россией, Узбекистаном, Туркменией и Киргизией. Из этих стран в республику въехало 60.973 человека, или 97,4% от общего числа иммигрировавших из стран СНГ, в эти страны из Казахстана выехало 45.382 человека, или 96,3% от общего числа эмигрировавших в страны СНГ (в 2003 году – 58.681, или 96,9% иммигрантов и 47337, или 95,3%, соответственно).

Удельный вес лиц трудоспособного возраста (мужчины 16-62 года, женщины – 16-57 лет) в числе иммигрантов составил 73,4%, в числе эмигрантов – 71,8% (в 2003 г. – 74,2% и 71,7% соответственно), иммигрантов и эмигрантов моложе 16 лет – 20,3% и 15,4% (в 2003-м – 19% и 16,1%)[3].

В целом по стране на 1000 эмигрантов трудоспособного возраста приходилось 1074 иммигранта этого же возраста (в 2003 году – 909).. После 2004 года сальдо внешней миграции из отрицательного переходит в положительное. В 2006 г. положительное сальдо миграции достигло своего максимального за все годы независимости значения + 29 722. В январе-декабре 2007 года положительное сальдо миграции населения составило 10878 (33472) человек, из них со странами СНГ 2989 (26778). Число прибывших в республику составило 53309 (67386) человек, а выбывших за ее пределы – 42431 (33914) человек. В последующие годы оно стало снижаться, испытывая значительные колебания по значениям. По итогам 2012 года сальдо миграции вновь приобрело отрицательное значение -1 426.

В целом современная ситуация характеризуется увеличением численности многонационального населения Республики Казахстан, главным образом, за счет естественного прироста, но появились и укрепляются тенденции в сальдо миграции, которое впервые за десятилетия стало положительным.

В областном и региональном размещении населения также происходила положительная динамика. Данные в разрезе областей в табл. 1 приведены с 1999 года[4].

Таблица 1.

Население Казахстана и его областей в 1999-2013 гг., тысяч человек

	1999	2003	2009	2012	2013
Казахстан	14953,1	14862,5	15 982, 4	16 673,1	16 909,8
Акмолинская	836,3	748,2	738, 8	731,3	732,7
Актюбинская	682,6	668,3	756,7	786,3	795,8

Алматинская	1558,5	1560,5	1 804,0	1 908,7	1 946,7
Атырауская	440,3	452	509,1	542,9	555,2
Восточно-Казахстанская	1531	1466	598,3	612,5	617,6
Жамбылская	988,8	979,5	1 020,8	1 055,8	1 069,9
Западно-Казахстанская	616,8	601,9	1 341,2	1 357,9	1 362,7
Карагандинская	1410,2	1333,6	886,3	879,5	879,9
Костанайская	1017,7	919,1	677,7	712,9	726,7
Кызылординская	596,2	603,8	482,6	545,8	567,8
Мангистауская	314,6	338,5	2 462,8	2 621,5	2 678,9
Павлодарская	807	748,7	742,3	747,0	749,0
Северо-Казахстанская	726	682,1	597,5	583,6	579,5
Южно-Казахстанская	1978,3	2110,8	1 396,9	1 394,7	1 393,6
г. Алматы	1129,4	1147,5	1 361,9	1449,8	1 475,4
г. Астана	319,3	502	605,3	742,9	778,2

В 2005 году по сравнению с результатами переписи 1999 года наибольшее падение численности населения (на 6-11%) произошло в Акмолинской, Костанайской, Павлодарской, Северо-Казахстанской, Карагандинской и Восточно-Казахстанской областях – во всех них доля русских по данным переписи 1999 года была наибольшей и превышала среднюю по стране на 9-20%. Наибольший рост населения (на 5-15%) произошел в Атырауской, Южно-Казахстанской и Мангистауской областях, где доля русских в 1999 году была на 15-22% ниже средней по стране.

Таблица 2.

Население Казахстана и его регионов в 1989-2013 гг. [5]

	1989	1999	2009	2013	1999 в % к 1989	2009 в % к 1999	2013 в % к 2009
Казахстан	16199	14953	15 982,4	16 909,8	92,3	106,8	105,8
Юг	5079,6	5122,1	4704,3	4978	100,8	91,8	105,8
Запад	2111,1	2054,4	5069,8	5392,6	97,3	290,6	106,4
Восток	1767,2	1531	598,3	617,6	86,6	39,08	103,2
Центр	1745,4	14150,2	886,3	879,9	80,8	62,8	99,3
Север	4142,6	3387	2756,3	2787,9	81,8	81,4	101,1
Астана	281,3	319,3	605,3	778,2	113,5	189,6	128,6
Алматы	1071,9	1129,4	1 361,9	1 475,4	105,4	120,6	10,3

На 7% выросло население прежней столицы – города Алматы и на 66% - Астаны: этот рост произошел почти исключительно за счет казахов (доля которых в населении Астаны в 1999 году была ниже средней по стране на 11%, а теперь превышала среднюю по стране).

В 2009 году численность населения в 6 областях стала увеличиваться, наибольший прирост продемонстрировали Мангистауская, Западно-Казахстанская и Атырауская области. Сокращение численности продолжалось в Восточно-Казахстанской, Северо-

Казахстанской, Карагандинской, Костанайской, Павлодарской областях. Прирост населения на Западе республики шел за счет трудовой миграции в бурно развивающихся нефтедобывающих регионах, а на Востоке, Севере и в Центре уменьшение происходило в основном из-за оттока русскоязычного населения.

Существовавшая региональная дифференциация динамики численности населения сохранилась, но в начале XXI века она выражена намного слабее. Более явно выделяются зоны миграционного притяжения (Астана, Алматы).

В региональном разрезе стремительными темпами увеличивается население Западного Казахстана, с 1989 г. оно выросло с 2111,1 тыс. чел. До 5392,6, то есть более чем в 2,5 раза. Быстро увеличивается население Астаны и Алматы. До 2009 года сокращалось население Восточного и Северного Казахстана, в 2013 г. по сравнению с 2009 годом прирост составил 103 и 101 % соответственно. По-прежнему отрицательную динамику демонстрирует население Центрального Казахстана. Происходит уменьшение численности Южного Казахстана, в 2009 году ранее самый многочисленный регион уступил первенство Западному.

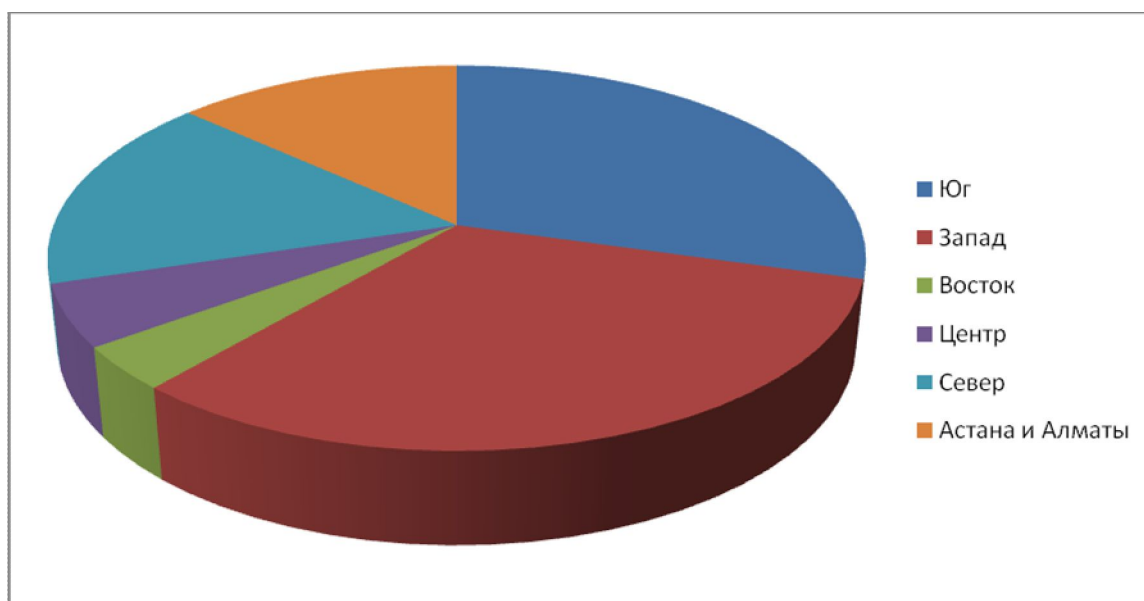


Рис. 2– Доля регионов в общей численности населения РК[6].

Население Западного Казахстана составляет 31,9 %, Южного – 29,4 %, Северного – 16,5, Центрального – 5,2, Восточного – 3,7 % от общей численности населения страны. Доля Алматы превысила 8,7 %, а доля столицы выросла до 4,6 %.

Итоги переписи 1999 года зафиксировали наиболее урбанизированные области, которыми являлись Карагандинская, где доля городского населения составляла 82,2%, Мангистауская- 78,4%, Павлодарская – 63,4% и Восточно-Казахстанская – 58,8%. В период между переписями 1989 и 1999 годов значительное снижение городского населения отмечалось в Акмолинской (на 122 тыс. чел. Или 24,3%), Карагандинской (на 267,4 тыс. чел. Или на 18,7%) и Восточно-Казахстанской (на 131,9 тыс. чел., или на 12,8%) областях. При этом увеличение его доли наблюдалось в Костанайской на 3,7 процентных пункта, Актюбинской – на 2,1, Северо-Казахстанской – на 1,9, Карагандинской на 0,5, Восточно-Казахстанской – на 0,4 и Кызылординской- на 0,3.

Перепись 2009 года отметила увеличение численности городского населения в большинстве областей Казахстана. По-прежнему наибольшая численность горожан наблюдалась в Карагандинской области (1 039 005 чел.), на втором месте – Южно-Казахстанская (970 164), на третьем – Восточно-Казахстанская область (801 145).

Доля городского населения по данным переписи 2009 г. составила 54,2 %, сельского – 45,8% (ПН 1999 – 56,4%). Снижение на 2,2 пункта.

Самыми урбанизированными регионами являлись Карагандинская (где проживало 77,8 % городского населения), Павлодарская (67,9%) и Актюбинская (61,1%) области.

В 2013 году доля городского населения по РК составила 54,9 %, повысившись по сравнению с 2009 г. на 0,7 %. Карагандинская область по-прежнему является наиболее урбанизированным регионом Казахстана, доля горожан в ней повысилась до 78,4 %(ПН 2009 – 77,8 %). За ней следует Павлодарская – 69,2 %(ПН 2009 – 67,9%), Актюбинская – 61,6 % (ПН 2009 – 61,1 %). Во всех этих областях за 2009-2013 гг. процент городского населения увеличился, что было вызвано развитием в них в рамках ГПФИИР новых производств.

Территориально большинство городского населения сосредоточено в Центральном Казахстане. Территориальное размещение городского населения представлено в таблице 3 [7].

Таблица 3.

Городское население Казахстана и его регионов в 2009 и 2013 гг.

	2009	2013	2013 в % к 2009
Казахстан	8 662 919	9 277 657	107,1
Юг	2 093 869	2 238 148	106,9
Запад	1 238 577	1 349 540	108,9
Восток	801 145	815 502	101,8
Центр	1 039 005	1 068 385	102,8
Север	1 523 192	1 552 455	101,9

В 2013 году по сравнению с 2009 г. численность городского населения выросла, как в целом по стране, так и по регионам. Наибольший прирост отмечался в Западном Казахстане – 108,9 %. Южный регион по темпам прироста численности городского населения находится на втором месте – 106,9 %. Таким образом, за годы независимости происходило увеличение численности населения Южного Казахстана, как в целом, так и городского. Регион продолжает относиться к так называемой «растущей» группе, сохраняет свои лидирующие позиции, как демографического донора.

Литература:

1. Регионы Казахстана 2005-2009 гг. — Астана, 2010. С. 5
2. Постр. По итогам переписи 2009 г.; информации о численности населения Агентства по статистике РК за 2003-2014 гг.
3. Демографическая ситуация в Республике Казахстан за январь-декабрь 2007 г.
4. Сост. По итогам переписи 1999, 2009 гг.; информации о численности населения Агентства по статистике РК за 2003-2013 гг.
5. Рассчитано по итогам переписи 1999 года.
6. Рассчитано по итогам переписи 2009 года.
7. Сост. По информации о численности населения Агентства по статистике РК за 2003-2013 гг.