

**КЫРГЫЗСКИЙ НАЦИОНАЛЬНЫЙ УНИВЕРСИТЕТ
ИМЕНИ Ж. БАЛАСАГЫНА**

**НАЦИОНАЛЬНАЯ АКАДЕМИЯ НАУК КЫРГЫЗСКОЙ
РЕСПУБЛИКИ ИНСТИТУТ ИСТОРИИ, АРХЕОЛОГИИ И
ЭТНОЛОГИИ
ИМЕНИ Б. ДЖАМГЕРЧИНОВА**

Диссертационный совет Д 07.23.671

На правах рукописи
УДК:631.67.03:631.672:6278:628.1:332.3

Атаканова Гулмира Асилбековна

**ПРОВЕДЕНИЕ ЗЕМЕЛЬНО-ВОДНОЙ РЕФОРМЫ В
КЫРГЫЗСТАНЕ И ЕЕ РЕЗУЛЬТАТЫ
(20-годы XX века)**

07. 00. 02 – отечественная история

АВТОРЕФЕРАТ
диссертации на соискание ученой степени
кандидата исторических наук

Бишкек - 2023

Диссертационная работа выполнена на кафедре Истории Кыргызстана, археологии, этнологии Ошского государственного университета

Научный руководитель: **Алымбаев Жээнбек Байыскулович** – доктор исторических наук, профессор, заведующий отделением истории гуманитарного факультета Кыргызско-Турецкого университета «Манас»

Официальные оппоненты: **Эсенкулов Нурмамат Жокенович** – доктор исторических наук, профессор кафедры археологии, этнологии, источниковедения и историографии Кыргызского национального университета им. Ж. Баласагына

Темирбаев Бердигул – кандидат исторических наук, доцент кафедры гуманитарных и языковых дисциплин Института современных информационных технологий в образовании

Ведущая организация: Кафедра истории Кыргызстана и этнологии Кыргызского государственного университета им. И. Арабаева. Адрес: 720026, г. Бишкек, ул. И. Раззакова, 51.

Защита состоится 29 сентября 2023 года в 15.00 ч. на заседании Диссертационного совета 07.23.671 по защите диссертаций на соискание ученой степени доктора (кандидата) исторических наук при Кыргызском национальном университете им. Ж. Баласагына и Института истории, археологии и этнологии им. Б. Джемгерчинова НАН Кыргызской Республики. Адрес: 720033, г. Бишкек, ул. Фрунзе, 547. Идентификационный код онлайн трансляции защиты диссертации: <https://vc.vak.kg/b/072-7sm-mcz-hia>

С диссертацией можно ознакомиться в научной библиотеке Кыргызского национального университета им. Ж. Баласагына (720033, г. Бишкек, пр. Жибек-Жолу, 394), а также на сайте «https://vak.kg/d_07_23_671/atakanova-gulmira-asilbekovna/».

Автореферат разослан 29 августа 2023 г.

**Ученый секретарь
диссертационного совета,
доктор исторических наук**



Карыева А.К.

ОБЩАЯ ХАРАКТЕРИСТИКА РАБОТЫ

Актуальность темы исследования. Исследование истории земельно-водных реформ в Кыргызстане в 20-е гг. XX в. является одной из научных проблем, возникших в связи с общественными и научными требованиями современности. Во-первых, в настоящее время, проблема дефицита воды и ее эффективного использования становится одной из наиболее актуальных вопросов не только в Центральной Азии, но и во всем мире. В последние годы был проведен ряд мероприятий государственного, международного уровня, международные научные конференции, связанные с водной проблемой.

Так, 20-21 июля 2022 г. на IV консультативной встрече глав государств Центральной Азии в городе Чолпон-Ате, помимо вопросов безопасности и экономики, был рассмотрен вопрос об эффективном использовании водных ресурсов в регионе. Президент Кыргызстана С.Н.Жапаров выступил с предложением о возобновлении и совершенствовании сотрудничества в рамках Соглашения об использовании водно-энергетических ресурсов рек Нарын-Сырдарья между Казахстаном, Кыргызстаном, Узбекистаном и Таджикистаном от 1998 года, которое предусматривает сбалансированный обмен водными и энергетическими ресурсами.

В связи с этим комплексное изучение истории водных проблем в регионе могло бы способствовать их решению, успешной реализации совместных проектов, выработке практических рекомендаций, отвечающих требованиям времени.

18 марта 2023 г. в Бишкеке состоялась научная конференция «Водные ресурсы Центральной Азии: вызовы и перспективы», а 22-24 марта того же года в Нью-Йорке ООН провела саммит по водным ресурсам. На саммите генеральный секретарь ООН Антониу Гутерриш заявил: «В 2050 году каждый четвертый человек, проживающий на земле, будет жить в условиях постоянной нехватки воды или отсутствия постоянного доступа к питьевой воде». Указанные форумы международного уровня являются наглядным свидетельством того, что сегодня вода является одним из важнейших компонентов политической, экономической и социальной безопасности, что актуализирует необходимость углубленного исследования истории водных проблем, извлечения уроков из прошлого и использования научно-практических рекомендаций на практике.

Во-вторых, несмотря на то, что за период независимости в Кыргызстане были приняты и неоднократно дополнялись “Земельный кодекс Кыргызской Республики” (1999 г.), “Водный кодекс Кыргызской Республики” (2004 г.), земельные споры и дефицит воды остаются актуальными проблемами в республике. В связи с этим обращение к истории земельно-водных проблем, использование опыта прошлого приобретает особую научно-практическую значимость.

В-третьих, исследование земельно-водных реформ явление, порожденное следующей научной необходимостью. В историографии

Кыргызстана постсоветского периода история земельно-водных реформ является одной из малоисследованных научных тем. Следует отметить, что история земельно-водной реформы, являвшейся одним из преобразований в социально-экономической сфере Кыргызстана в 1920-е годы, была специально исследована П. И. Ухвановым и Д. М. Будянским в 50-60-е гг. XX в. Несмотря на то, что прошло более 50 лет, нет никаких новых исследований по земельно-водной реформе, за исключением некоторых статей. Следовательно, изучение земельно-водной реформы, ее хода и результатов, выявление и анализ новых исторических источников, связанных с земельно-водной реформой, введение их в научный оборот является требованием историографии Кыргызстана постсоветской эпохи.

В-четвертых, история земельно-водных реформ тесно связана с изменениями в социально-экономической сфере Кыргызстана, осуществленных в 20-е гг. XX в. Земельно-водные реформы способствовали оседанию кочевых, полукочевых хозяйств и созданию коллективных хозяйств. Обращение к истории земельно-водных реформ позволит осуществить научную оценку социально-экономическим изменениям указанного периода с новых исторических позиций.

Следовательно, исследование истории земельно-водных реформ в аграрной отрасли Кыргызстана, проведенных в 20-е годы XX века, несомненно, является актуальной проблемой, отвечающей общественным и научным запросам.

Связь темы диссертации с научными программами и основными научно-исследовательскими работами. Работа является инициативной работой.

Цель и задачи исследования: комплексный анализ земельно-водной реформы, проведенной в 1921-1922, 1927-1928- годах, а также ее результатов.

Реализация данной цели предполагает решение следующих **задач:**

1. определение степени изученности процессов земельно-водной реформы, источниковой базы, также методологических основ исследуемой в работе темы;
2. исследование необходимости проведения земельно-водной реформы в Кыргызстане;
3. анализ первого этапа земельно-водной реформы в Кыргызстана;
4. рассмотрение второго этапа земельно-водной реформы в Кыргызстана;
5. определение роли союза «Кошчу» в процессах проведения реформы в Кыргызстане;
6. анализ социально-экономических результатов земельно-водной реформы.
7. оценка исторического значения, недостатков в проведении двухэтапной земельно-водной реформы;

Научная новизна полученных результатов:

- Впервые предпринята попытка историографического анализа трудов, посвященных земельно-водной реформе, изданных в Кыргызстане в советский и постсоветский период;
- В работе использован ряд архивных источников, раскрывающих различные аспекты земельно-водной реформы, ранее не введенных в научный оборот;
- Предпринята попытка оценки союза «Кошчу» в проведении реформы.

Научно-теоретическая и практическая значимость работы:

Материал работы может быть использован в высших учебных заведениях при разработке лекционных курсов и проведении занятий на исторических факультетах по предметам “История Кыргызстана” “Историография истории Кыргызстана”; При создании трудов, посвященных аграрной истории Кыргызстана периода 20-30 годов.

Основные положения диссертационной работы, выносимые на защиту:

1. не вызывает сомнения тот факт, что проведенная в 20-х годах XX века земельно-водная реформа, была направлена на ликвидацию неравенства в использовании земли и воды, зародившегося еще в колониальную эпоху.

2. установление Советской власти, принятие Декрета “О земле”, ликвидация частной собственности на землю, создали необходимые условия для проведения земельно-водной реформы, ставшей насущным требованием исследуемого времени.

3. необходимо отметить, что основным содержанием политики Советской власти в аграрной сфере стала ликвидация преимущественных прав бай-манапского сословия, кулаков-переселенцев на землю и водопользование, распределение излишков земель, сельскохозяйственной техники беднякам, батракам.

4. данную реформу необходимо рассматривать, как комплекс мер политического, социально-экономического характера, проведенных в соответствии с так называемой «классовой идеологией», направленных на ликвидацию некоторых социальных слоев как класса. Проведение реформы осложнялось противодействием бай-манапов, безграмотностью населения, нейтральной позицией середняков по отношению к Советской власти.

5. осуществленные в 20-х, 30-х годах XX века меры, сопровождавшие земельно-водную реформу, необходимо оценивать как преобразования, подготовившие условия для создания коллективных хозяйств, укрепления материально-технической базы сельского хозяйства, оседания полукочевых и кочевых хозяйств.

6. несмотря на недостаточный уровень материально-технической базы в аграрной сфере, реформа привнесла в сознание социальных слоев общества новые взгляды на использование земли, на новую жизнь, ее можно оценивать как часть практически реализованной государственной политики, а

также как комплекс первых преобразований, претворенных в жизнь в традиционном кыргызском обществе.

Личный вклад соискателя: был проведен анализ архивных источников, часть которых введена в научный оборот впервые.

Апробация результатов диссертации: Некоторые результаты диссертационного исследования, практические рекомендации, нашли отражение в выступлениях на международных и республиканских научно-теоретических и научно-практических конференциях, по теме диссертации опубликованы статьи в зарубежных и местных журналах.

Полнота отражения результатов диссертации в публикациях. Основные итоги диссертационной работы получили отражение в научных статьях, опубликованных научных периодических изданиях Кыргызстана и России, рекомендуемых НАК КР. Всего было опубликовано 7 научных статей, индексируемых в базе РИНЦ.

Структура и объем диссертации: работа состоит из введения, четырех глав, заключения, приложений, а также перечня использованной литературы.

ОСНОВНОЕ СОДЕРЖАНИЕ РАБОТЫ

Во введении была определена актуальность темы, цель и задача исследования, указана новизна научного исследования, теоретическая и практическая значимость, основные положения, предлагаемые к защите, личный вклад исследователя, и была одобрена диссертация.

Первая глава **“Степень изученности темы исследования”** содержит анализ литературы, разделенной в соответствии со временем издания, на две группы: труды советского и постсоветского времени. В советское время вышел в свет ряд исследований, посвященных процессам земельно-водной реформы, однако, нужно отметить, что они были написаны в соответствии с политической конъюнктурой советской эпохи. Учитывая данный факт, а также содержание научных взглядов авторов исследований, их можно разделить на два этапа.

- 1) изданные в 20-50- годах;
- 2) изданные в 60-80-годах;

Так, в течение первого этапа, были изданы труды В. И. Бурова-Петрова, П. Кушнера, А. Фатьянова, П. Погорельского, В. Батракова, М. Г. Сахарова, М. С. Кивмана и др. Указанные авторы не исследовали земельно-водные реформы, как отдельный, самостоятельный объект исследования, однако, данная проблема рассматривалась ими в контексте рассмотрения общих процессов социально-экономического, культурного развития Кыргызстана, в связи с чем ими были рассмотрены и отдельные факты, касающиеся данной реформы.

Например, в труде В. И. Бурова-Петрова освещены социально-экономическое развитие, социальная структура кыргызского общества в 20-30 годах, процессы коллективизации, борьбы кыргызов с баями и манапами. Исследование, приехавшего в 1925 году в Кыргызстан профессора П. Кушнера

(Кнышева) содержит обширный материал, касающийся обработки земли кыргызами, развития скотоводства, ремесленничества, бюджета, обмена товарами, родоплеменных, семейных отношений, манапства. В целом нужно отметить, что в 20-х годах по данной теме вышло в свет очень мало трудов.

К исследованиям, изданным в 1930-е годы, относятся труды А. Фатьянова, М. С. Кимана, П. Погорельского, В. Батракова. В них предпринята попытка рассмотрения преобразований, осуществленных в общественной жизни кыргызов на основе использования сравнительных и статистических методов. Относительно земельно-водной реформы указанные авторы отмечали, что указание IX съезда о ликвидации бай-манапских хозяйств, если не считать отдельных моментов, не было претворено в жизнь. Поэтому они выразили мнение о том, что данная реформа не могла дать скорых результатов.

В 50-х годах XX века, после ликвидации культа личности, были созданы условия для использования в научной деятельности архивных материалов. В это время появляется ряд трудов, посвященных преобразованиям в аграрной сфере Кыргызстана, осуществленным в 20-30 годах. К ним относятся исследования П. К. Алпацкого, П. И. Ухванова, М. Х. Давлет-Юсупова, С. И. Ильясова, Б. Байбулатова, М. Джунусова. Несомненно, объекты и предметы исследования у указанных авторов были различными.

Одним из первых исследователей земельно-водной реформы, проведенной в 1921-22 годах в Кыргызстане, был П. И. Ухванов. Он подчеркивал, что эта реформа была направлена не только против кулаков, бай-манапов, но и против пережитков, сохранившихся в общественных отношениях. Он считал, что в результате она коренным образом изменила социально-экономическое положение бедняков, однако, в общественном сознании эти изменения происходили гораздо медленнее, а в среде богатого сословия право собственности на землю в полной мере уничтожить было невозможно.

В труде М. Х. Давлет-Юсупова рассмотрена деятельность союза «Кошчу», который сыграл ведущую роль в проведении земельно-водной реформы в Кыргызстане. Автор особо отмечал важный вклад, который внес союз в процессы восстановления сельского хозяйства, организации помощи крестьянам в возделывании земли, оказании им общественной помощи. Деятельность союза «Кошчу» отражена также и в монографии С. И. Ильясова.

Земельно-водная реформа, проведенная на юге Кыргызстана, исследована в труде Б. Байбулатова. Как и его современники, он высоко оценивал роль партии большевиков в проведении данной реформы. Если ученый М. Джунусов подчеркивал, что реформа уничтожила пережитки патриархально-феодальных отношений, то П. К. Алпацкий, исследовавший процессы оседания кочевых и полукочевых хозяйств, осуществленных в 1931-1934 годах считал, что ее результатом стала ликвидация основ переселенческой политики, проводимой в свое время царскими властями, а также создание условий для оседания кочевого и полукочевого населения.

1960-1980 годы стали в исторической науке временем издания значительных трудов, посвященных исследованию общественно-политической, социально-экономической, культурной жизни Кыргызстана.

Так, М. П. Новиков отмечал, что земельно-водная реформа 1921-1922 годов оказала свое влияние на экономическое, политическое и культурное развитие народов Туркестана. Известный ученый В. Шерстобитов, исследовавший историю новой экономической политики в Кыргызстане, особо отмечал, что она способствовала решению ряда проблем не столько в экономически развитых, сколько в отстающих районах.

Ученый К. К. Орозалиев, исследуя историю земельно-водной реформы, проведенной в Средней Азии и Казахстане, разделил ее на два этапа. Как он считал, в течение первого этапа было установлено равенство между местным населением и переселенцами в водопользовании, что придало реформе антиколониальный характер, а во время второго этапа происходили процессы ликвидации бай-манапства как класса и изымания лишних земель у кулаков.

Земельно-водная реформа, проведенная на юге Кыргызстана, ее результаты, были исследованы в труде Д. М. Будянского. Он отмечал, что реформа способствовала ликвидации феодального права собственности на землю и обеспечению крестьян землей. Однако, он считает, что реформа не решила земельный вопрос в полной мере, так как землей были наделены лишь 75% крестьян. Несмотря на это, она создала условия для углубления социальной дифференциации на селе. Согласно информации ученого, в результате реформы в Кыргызстане расширились площади посевных земель. Например, если в 1913-году они составляли 639,7 тысяч гектаров, то в 1928-году этот показатель вырос до 673,9 тысяч гектаров.

В подавляющей части трудов, изданных в советское время, отмечается, что земельно-водная реформа была направлена в первую очередь на борьбу с кулаками. К перечню этих трудов можно отнести и монографию

О.М. Мусабековой. Она отмечает, что результатом реформы стало решение ряда политических и экономических проблем. Подобные же выводы даны и в труде Н.И.Батманова. Он считал, что земельно-водная реформа способствовала ликвидации проявлений колониаторской политики.

Таким образом, анализ трудов, изданных в советское время, позволяет подытожить следующее:

- В середине 1920-30 годов к исследовательской деятельности активно привлекались видные представители коммунистической партии, государственные служащие, которые напрямую участвовали в процессах проведения земельно-водной реформы. В этой связи, их исследования содержат солидный фактологический материал, а также личные наблюдения и мнения, что повышает значимость их трудов.

- Период 20-50 годов отличается незначительным количеством изданных трудов по теме данного исследования. К их числу относятся монографии В. И. Бурова-Петрова, П. Кушнера А.Фатьянова, П. Погорельского, В. Батракова, М. Г. Сахарова, М. С. Кивмана. Труды

перечисленных авторов содержат анализ общественной жизни кыргызов, процессов оседания кочевых и полукочевых хозяйств, экономического положения населения горных районов, фактов, характеризующих обострение земельного вопроса, политики властей по отношению к бай-манапскому сословию, преобразования в сфере культуры и другие процессы, происходившие в исследуемое время. В указанный период времени не изданы труды, непосредственно исследовавшие земельно-водную реформу как самостоятельный объект исследования, но в работах указанных авторов имеются отдельные факты, мнения о истории реформы. Анализ точек зрения этих авторов по данной проблеме позволяет выделить следующие их положения:

- Выводы исследователей земельно-водной реформы должны были соответствовать политике, осуществлявшейся партией большевиков в аграрной сфере, в то время как противники реформы характеризовались как «пережитки старого патриархально-феодалного строя».

- В большинстве трудов исследователи, рассматривавшие деятельность властей, связанную с проведением земельно-водной реформы, основное внимание уделяли позитивным результатам реформы, однако, в некоторых трудах отражен также и ряд ее негативных факторов.

Историография постсоветского периода. Демократические процессы постсоветского времени породили необходимость пересмотра, переоценки исследований советского периода, изданных в соответствии с его идеологическими установками. Не только в Кыргызстане, но и в масштабе всей современной Центральной Азии начались исследования истории земельно-водной реформы 20-30-х годов с новых объективных, исторических позиций.

Так, в постсоветский период в Кыргызстане был издан солидный ряд монографий, статей, посвященных аграрной политике советской эпохи, а также защищены диссертации. К их числу можно отнести труды Е. И. Хелимского, Ж. Джунушалиева, Дж. Бактыгулова, Нур уулу Досбола, Ж. С. Ботоноева, Ч. Р. Айнекеновой, Ш. А. Дыйкановой, М. О. Зайцева, С. А. Арстанова и др. В них предпринята попытка освещения с новых исторических позиций процессов оседания, коллективизации, проведения земельно-водной реформы, ликвидации бай-манапства как класса.

Так, из-под пера известного ученого Дж. Бактыгулова вышел ряд интересных, содержательных статей, освещавших историю аграрной политики в Кыргызстане. В одном из своих последних трудов он определяет хронологические рамки ее проведения 1917-1928-годами и предлагает выделить в истории аграрной политики четыре этапа: 1-этап длился с 1917-го по 1920-й год; 2-этап охватывает 1921-1922-е годы; 3-этап - 1923-1926-е годы; 4-этап - 1927-1928-е годы. При этом ученый определил характерные черты каждого периода. К ряду интересных исследований принадлежит также и работа Е. И. Хелимского. Автор отмечает, что если реформа 1921-1922-х годов была посвящена ликвидации последствий колониальной политики

царской власти, и достижению равенства между местным населением и переселенцами в земельном вопросе, то в ходе реформы 1927-1928-годов происходили и другие социально-экономические преобразования в сельской местности.

Процессы проведения и результаты земельно-водной реформы 20-30-х годов проанализированы также и в монографии Ж. Джунушалиева. Он отмечал, что земельно-водная реформа не создала достаточных условий для оседания населения, однако, он охарактеризовал результаты реформы только на севере Кыргызстана.

Ж. С. Ботоноев в своей научной статье основной задачей аграрной политики советской власти определяет достижение своих целей и сохранение своих позиций посредством привлечения на свою сторону составлявшей большинство населения бедноты.

В монографии Ч. Р. Айнекеновой отмечается, что в результате конфискации земель у кулаков и бай-манапов в земельном фонде были сосредоточены только 3,4 тысяч десятин. По ее мнению, земельно-водная реформа 1921-1922 годов не затронула интересов баев. М. О. Зайцев своем исследовании отмечает, что земельно-водная реформа 1921-1922-х годов была направлена на ликвидацию последствий деятельности царской власти и достижение равенства в землепользовании между местным населением и переселенцами.

Процессы осуществления Советской властью аграрной политики в период 1920-30-х годов рассмотрены в исследовании С. А. Арстанова. По мнению автора, земельно-водная реформа 1920-х годов имела прогрессивное значение, в ее результате в кыргызских селах прекратились конфликты, связанные с земле-и водопользованием, были уточнены границы и площади лесов, пастбищ, земельного фонда.

Таким образом, анализ трудов, изданных в постсоветский период, позволяет подытожить следующее:

- преобразования, произошедшие в 20-30- годах в аграрной сфере Кыргызста, стали объектами исследований ряда ученых Центральной Азии. Многие актуальные проблемы по данной тематике, не исследованные всесторонне историками советского периода вследствие идеологического прессинга, стали рассматриваться учеными постсоветского времени с новых исторических позиций.

- исследовавшие в постсоветское время историю земельно-водной реформы такие ученые, как Дж. Бактыгулов, Дж. Жунушалиев, Ч. Р. Айнекенова, Е. И. Хелимский, выдвинули в своих трудах ряд новых положений, мнений, ценные рекомендации по дальнейшему изучению данной темы. Однако, при этом необходимо указать, что до сего времени не издан труд, в котором процессы проведения земельно-водной реформы, стали бы объектом самостоятельного, отдельного, комплексного анализа.

- процессы оседания местного населения, коллективизация, были исследованы в кандидатских диссертациях молодых ученых: С. Арстанова, Ж.

С. Ботоноева, Ш. А. Дыйкановой, М. О. Зайцева и др. Несмотря на то, что земельно-водная реформа ими не рассматривалась в качестве отдельной, основной темы, но все же ее результаты нашли отражение в их трудах.

- как показывает историографический анализ трудов ученых, изданных по истории земельно-водной реформы, только П. И. Ухванов и Д. М. Будянский в советское время комплексно исследовали данную проблему. Других трудов, где процессы проведения реформы рассматривались бы в качестве отдельной темы, нет. В связи с этим, комплексное исследование данной проблемы, результатов земельно-водной реформы с новых исторических позиций является насущной потребностью сегодняшнего дня.

Во второй главе **“Источниковая база исследования, научные методы”** охарактеризованы источники, использованные при написании диссертации, а также проведен анализ научных методов, позволивших провести исследование темы работы, определены ее объект и предмет.

Так, в ходе исследования темы диссертационной работы была выявлена ее обширная источниковая база, которая была разделена на следующие группы:

1) Архивные материалы; 2) законодательные акты, принятые во время проведения земельно-водной реформы положения, разработанные в ее ходе, статистические отчеты, рапорты, донесения, указания, рапорты, письма, телеграммы;

3) материалы, опубликованные на страницах средств массовой информации;

Основу источников, вошедших в первую группу, составили материалы Центрального государственного архива, Государственного архива политической документации Кыргызстана, а также Российского государственного архива социально-политической истории. При этом необходимо отметить, что привезенные из России документы под названием «Коллекция документов по пограничным вопросам Кыргызстана с Узбекистаном архива социально-политической истории» (РГАСПИ-ф.62, оп.2) хранятся в Центральном государственном архиве, в фонде №. 2952.

В этом фонде, в его первой описи, содержатся сведения, касающиеся проведения земельно-водной реформы, декреты, постановления, отчеты, стеннограммы, донесения, например, “Декрет ЦИК и СНК Кирг. АССР о проведении в 1927-1928гг. Земельной реформы в Ошской и Джалал-Абадской кантонах”. При этом стоит напомнить, что 12-ноября 1927-года Центральный Исполнительный комитет и Совет Народных комиссаров Кыргызской АССР приняли декрет о проведении земельно-водной реформы на юге Кыргызстана.

Интересные материалы о реформе размещены также в первой описи 847 фонда Центрального государственного архива республики. Немало материала о деятельности союза «Кошчу» имеются в фонде 721(ф.721, оп.1, д.89), а также в фонде 20 (ф.20, оп.1, ед.хран.327) имеется “Устав союза Кошчи”. Документы под названием “Положение союза Кошчи” хранятся в Государственном архиве политической документации Кыргызстана, в 10-м фонде.

В перечисленных архивных источниках имеются такие материалы, как: постановления Центральной земельной комиссии, стенограммы Центральной, кантонной волостной земельных комиссий, сведения, касающиеся получения кредитов, подготовительных работ, резолюции местных партийных и советских органов, союзных конференций о проведении реформы.

К историческим источникам второй группы относятся сборники, в которых отражены ход, результаты проведения земельно-водной реформы. Так, в сборнике «Первые социалистические преобразования в Киргизии» изданы циркуляры, протоколы, телеграммы, нормативные документы, письма, касающиеся развития экономики в целом, аграрного сектора страны, в частности. В нем помещены также и материалы, относящиеся к проведению в рассматриваемые годы земельно-водной реформы. Ход и результаты земельно-водной реформы, проведенной непосредственно на юге Кыргызстана, отражены в статистическом сборнике «Итоги земельно-водной реформы в южных кантонах Киргизии». Кроме отчетов статистического плана, в нем имеются сведения об аренде земли, о мерах, связанных с размещением на земельных участках, об обеспечении крестьян необходимой техникой, о водопользовании и т.д. В указанных сборниках имеются также материалы о социально-экономическом положении, об особенностях хозяйств районов, охваченных в свое время земельно-водной реформой.

К группе источников, характеризующих историю земельно-водной реформы в Кыргызстане, относятся также и воспоминания об этих событиях видных деятелей коммунистической партии, представителей государственных органов, например, секретаря Среднеазиатского бюро РКП (б) И. Зеленского, видного государственного деятеля Ж.Абдрахманова. Их воспоминания были изданы отдельными сборниками.

К источникам третьей группы относятся материалы, опубликованные в средствах массовой информации. На их страницах сведения о ходе земельно-водной реформы публиковались систематически и подробно. К подобным источникам относятся статьи в газетах «Советская Киргизия», «Туркестанская Правда». В них публиковались материалы как о трудовых подвигах тружеников села, так и критические заметки, касающиеся подготовки к весенним полевым работам. В средствах массовой печати имеется не встречающийся в других источниках интересный материал о ходе проведения земельно-водной реформы, интервью участников рассматриваемых событий и др.

Таким образом, подытоживая, можно отметить, что сведения о ходе, результатах земельно-водной реформы, проведенной в 1921-1922, 1927-1928 годах в Кыргызстане, можно выявить и исследовать в указанных выше трех группах источников. В данной диссертационной работе они были использованы с применением историко-сравнительного метода.

При написании диссертационной работы, основанной на основных принципах исторической науки, были использованы научные методы, которые были определены в соответствии с объектом, предметом исследования.

Объект исследования – земельно-водная реформа в Кыргызстане в 20-е годы XX века.

Известно, что одним из основных вопросов в социально-экономической области, решавшихся Советской властью в исследуемый период, был земельный вопрос. В это время была ликвидирована существовавшая еще с колониальной эпохи частная собственность на землю, изымались у бай-манапских элементов и кулаков излишки земли, которые затем передавались беднякам-земледельцам.

Предмет исследования : Проведение земельной и водной реформы, ее особенности и социально -экономические результаты.

В данной диссертационной работе исследуются особенности проведения этой реформы на первом и втором этапах, ее результаты, предпринята попытка, на основе архивных материалов, анализа ее результатов, недостатков. В процессе исследования, на основе использования ряда исторических методов, а также, опираясь на труды И. Д. Ковальченко, О. Медушевой, И. И. Смоленского, других ученых, нами были предложены теоретико-методологические концепции. Как известно, исторические изыскания должны опираться на три принципа: принцип историзма, принцип объективности и принцип причинности. Так, принцип историзма выражается в рассмотрении всех проявлений и процессов в динамике их развития, становления во времени, анализе объектов исследования в связи с конкретно-историческими условиями их существования, в рассмотрении каждого события в единстве и взаимосвязи.

Например, земельно-водная реформа была проведена в масштабе всего Среднеазиатского региона, и имеются все основания полагать, что ее истоки лежат в периоде второй половины XIX и исходят из земельной политики, осуществлявшейся Российской империей в Туркестанском крае. Как следует из сведений Ж. Абдрахманова, в 1916-году в Туркестане насчитывалось 941 русское селение, во владении которых были 1900 тысяч десятин земли, что составляло 57,6 % всех пахотных я, при этом на каждое русское хозяйство приходилось в среднем 3,17 десятин пахотной земли, а на каждое хозяйство из числа местного населения-0,21 десятин. Данные факты обусловили необходимость проведения земельной реформы.

Принцип объективности предполагает необходимость отражения каждого исторического события, явления, их последствий и результатов, опираясь на конкретные исторические факты, которые позволяют рассматривать объект и предмет научного труда в их истинном содержании, не искажая и не подгоняя под какие-либо схемы. Одно из важнейших правил принципа исторической объективности – рассмотрение событий в их взаимосвязи, в совокупности как положительных, так и отрицательных сторон.

Необходимо помнить, что каждому событию присущи становление или начало и развитие. Исторические события связаны так называемыми цепями “причины- результата”. Учитывая данный факт, можно отметить, что

историческая необходимость проведения земельно-водной реформы была порождена установлением Советской власти в Кыргызстане или, другими словами, Советская власть и преобразования в аграрной сфере находятся в тесной взаимосвязи. Таким образом, можно отметить тесную взаимосвязь трех исторических проявлений: земельной политики колониальной эпохи, основной цели социалистической революции и исторической необходимости проведения земельно-водной реформы.

В соответствии с объектом и предметом избранной научной темы в процессе исследования используется ряд научных методов. Среди них в данной работе в наибольшей степени был использован сравнительно-исторический метод. Так, известно, что земельно-водная реформа 20-х годов в Кыргызстане была проведена в два этапа. Использование данного метода позволило выделить особенности проведения, результатов реформы на юге и на севере Кыргызстана.

Другой метод, использованный при исследовании темы диссертационной работы – историко-типологический. Например, для проведения реформы в Кыргызстане необходимо было разделить сельскохозяйственные угодья на орошаемые и пахотные земли, что исходило из природно-географических условий Кыргызстана. В связи с этим весьма логичным является использовать данную типологию земель при исследовании темы диссертационной работы. Историко-типологический метод и выявленный материал позволили подразделить земледельческие районы на следующие типы: хлопководческие, рисоводческие, зерноводческие, а также в целом земледельческие и скотоводческие районы.

В третьей главе **“Первый этап земельно-водной реформы в Кыргызстане”** исследуются процессы проведения аграрных преобразований 1921-1922 годов на севере Кыргызстана, связанные с ней меры по распределению земельных участков, деятельность союза “Кошчу”. После победы социалистической революции одной из первостепенных мер советского правительства стало решение аграрного вопроса. 26-октября 1917 года был принят декрет «О земле», согласно которому все земли были объявлены государственной собственностью. Согласно этому декрету начались процессы ликвидации частной собственности на землю, конфискации крупных земельных владений, распределение земель между хозяйствами в равных долях, оказание материально-технической, финансовой помощи создававшим свои новые хозяйства крестьянам, создание простых форм кооперативов и т.д.

Нормативно-правовые основы земельно-водной реформы были определены в постановлении Политбюро Центрального комитета РКП(б), “Об основных задачах РКП(б) в Туркестане”, принятом 22-июня 1920 года, а также рассмотрены на V съезде Туркестанской коммунистической партии, прошедшем в сентябре 1920-года. Постановлением Центрального комитета РКП(б), принятом 14 октября 1921-года было решено уравнивать права переселенческого и местного населения в пользовании землей и водой.

В целях упорядочения водопользования и проведения реформы, в Жети-Суйской области были созданы специальные районные, уездные и областные водные комитеты. Так, в целом по области начали свою работу 95 таких комитетов, в том числе: в Пржевальском уезде-13, в Нарыне-16, в Токмаке-5, в Пишпеке-2. Национализация земли была поручена отделу реформы при Земельном комиссариате Туркестанской АССР, который проводил следующую работу: 1) агитационно-организационную, 2) национализацию земли, 3) земельный фонд и соответствующие отделы начали землеустроительные работы. Исполнительный комитет РКП (б) и Совет Народных комиссаров ТАССР 22 декабря 1920-года определили районы проведения земельно-водной реформы, после чего было решено начать соответствующую работу в районах Пишпека, Пржевальска, Таласа, Жалал-Абада и Оша. Затем было решено реформу в 1921-22-годах начать на севере - в Чуйской, Таласской, Иссык-Кульской, Кочкорской долинах, а также в Базар-Коргонском и Джалал-Абадском районах юга Кыргызстана.

В процессе проведения реформы было крайне важным определить размер земли, которая должна была передаваться безземельным и малоземельным крестьянам. Земельные нормы определялись на волостных съездах в зависимости от особенностей районов, их земельного фонда, уровня, масштабов оседания населения.

Согласно реформе, каждому крестьянину, независимо от его национальности, предусматривалось выделять в среднем 7-8 десятин пахотных земель, самое большее - 2 единицы рабочего скота (лошадь, бык). Кроме этого, было определено и количество в среднем сельскохозяйственной техники, выделяемой крестьянским хозяйствам: каждому из них предусматривалось выделить 1 плуг, 5 серпов, 3 железные вилы, 3 косы, 3 кетменя. Более тяжелая техника должна была оставаться в коллективном пользовании. Средняя норма распределения рабочего скота на хозяйство составляла 5-6 голов, для каждого из создавших оседлое хозяйство предусматривался один рабочий скот.

С января 1921-года началось проведение земельно-водной реформы в Таласской долине и Кара-Балтинской волости, а в феврале - в Джалал-Абаде, в марте - в Пржевальске, Пишпекском и Нарынском уездах. Началась реформа с описи и регистрации земельных участков, водных источников, рабочего скота и сельскохозяйственной техники. В селах создавались и собирались планирующие и картографические материалы.

На первом этапе реформы осуществлялись меры, направленные на ликвидацию последствий колониальной политики царизма и изъятие байманаской собственности. Например, в ходе реформы в Иссык-Кульской долине у собственников были изъяты 1587 десятин земель. В Пржевальском уезде были изъяты в пользу государства 2274 десятин церковной земли, 100 тысяч десятин принадлежавших ранее царскому правительству земель, которые были распределены вернувшимся из Китая 200 беженцам. В 1921-году были конфискована собственность баев в Тюпской и Преображенской

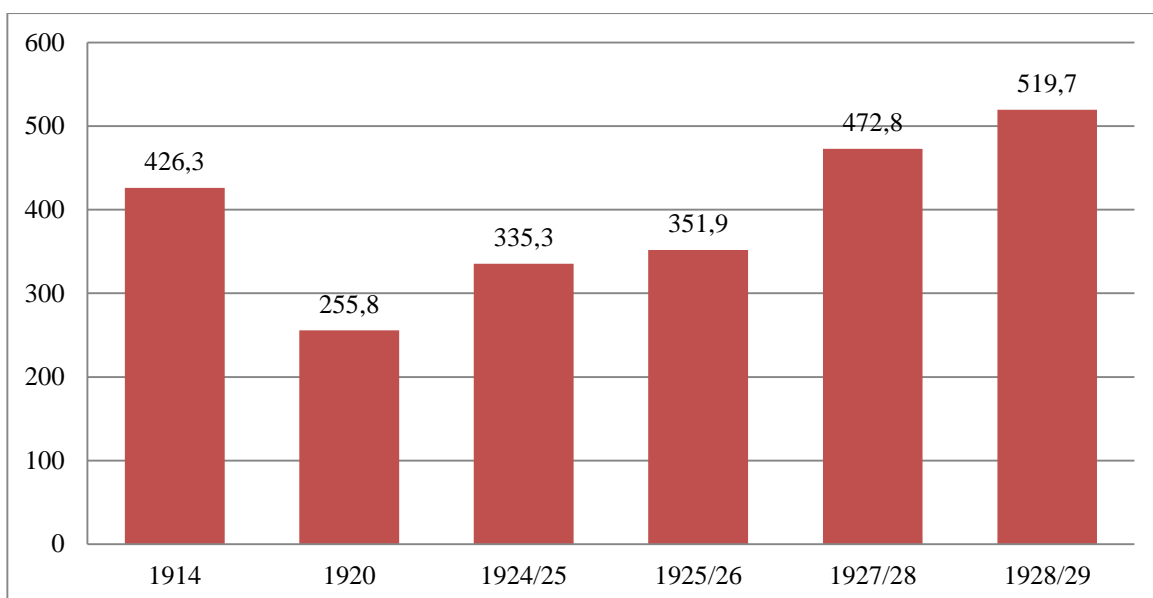
волостях и передана беднякам. В Нарыне переселенцы были переселены в отдельное село, в ходе чего были высвобождены 15 тысяч десятин земли. Кроме этого, им безвозмездно были выделены на обустройство 200 рублей, и 150 рублей даны для обеспечения их питанием и обречения скота.

В ходе реформы были конфискованы бай-манапские хозяйства. Излишки земли были изъяты также и у торговцев и религиозных служителей. В земельный фонд были переданы также и земли, владельцы которых были не установлены.

Второй этап реформы проводился в период с сентября 1921-по сентябрь 1922-года. На этом этапе осуществлялась конфискация кулацких и байских хозяйств, уравнивание прав местного и переселенческого населения на воду, также были определены задачи проведения в плановом порядке в скотоводческих и земледельческих районах оседания кочевого и полукочевого населения. В августе 1921 года для решения земельного вопроса был создан федеральный комитет, который начал свою деятельность по оседанию, проведению мелиоративных, агрономических и технических работ. Как свидетельствуют архивные источники, в Пржевальском уезде были проведены гидротехнические работы, исследованы водные источники. Например, была исследована арычная система в селах Көк-Сай, Корумду и др. Тонского района; в селах Чычкан, Ак-Терек, Кичи-Жаргылчак и др. Барскоонской волости, в селах Каракол, Челпек, Ирдык Жети-Огузской волости, и были определены возможности использования воды в вегетативный период.

Одной из основных задач реформы было решение проблемы волопользования. 11 мая 1921-года Совет народных комиссаров ТАССР, в соответствии с декретом о милитаризации ирригационных работ, начал проведение работ, направленных на организацию использования воды кочевым, полукочевым и оседлым населением. Во всех областях, уездах и районах были созданы соответствующих органы водного хозяйства и начались работы по сооружению ирригационной системы. В принятом 1 августа 1922 года законе «О воде» были указаны принципы водопользования, определены права и обязанности крестьян, правила их налогообложения за пользование водой. В результате, стали увеличиваться площади орошаемых земель в Кыргызстане, о чем свидетельствует представленная ниже диаграмма.

Диаграмма 3.1. Динамика увеличения площади орошаемых земель в Кыргызстане.



Перед партийными и советскими органами была поставлена задача завершения земельно-водной реформы к началу посевных работ 1921 года. Например, в Пржевальском уезде эта работа была завершена 5 апреля 1921 года, в результате чего беднякам были переданы в пользование 40 тысяч десятин земли. 10 хозяйств осели на землю, среди которых были распределены 40 тысяч десятин, образованы 20 кыргызских селений, объединивших 3463 хозяйств. В Токмоке, Сокулукте, Пригородном, Беловодском, Караконусе, Лебединовке, Георгиевской волости Пишпекского уезда были определены в земельный фонд 2088 десятин земли и 195 неиспользованных земель и хуторов, на которых были выделены участки для 2084 хозяйства, и созданы 30 кыргызских сел. В Пишпекском уезде бедняки получили в пользование 54558 десятин земли.

В ходе земельно-водной реформы, согласно принятым законам, крестьянам обеспечивались неприкосновенность их земель и собственности. Но, вместе с тем, крестьяне должны были полностью обрабатывать полученные земли, для чего они должны были быть обеспечены необходимой материально-технической базой. Для этого крестьянам предоставлялись рабочий скот, сельскохозяйственная техника, семена. Например, в Пишпекском уезде, во время посевных работ в 1921-году, кыргызам-беднякам были розданы 80 тысяч пудов семян, 249 лошадей, 80 быков, 26 верблюдов, 99 плугов и другой техники. В Пржевальском уезде в качестве помощи русскими селениями кыргызам были переданы кыргызам 1200 плугов, 816 лошадей, 1 тыс. быков и др.

Землеустроительные работы, проведенные в ходе земельно-водной реформы, вскоре принесли свои плоды. Например, на 29 апреля 1921-года в Каракольском уезде были освобождены 25 тысяч десятин земель, 3000 домов, сараев и других строений, принадлежавших ранее 16 селам самовольно разместившихся здесь переселенцев, которые были переданы кыргызам-беднякам. На освобожденные земли переселились 1674 батраков, бедняков-кочевников. В Пишпекском уезде были освобождены 16 сел самовольно

переселившихся русских селений, 13 хуторов, которые были переданы кыргызским крестьянам.

Таким образом, в ходе реформы 1921-1922 года, был нанесен чувствительный удар по переселенческой политике царизма, и были созданы благоприятные условия для оседания кочевых и полукочевых хозяйств. Например, если в 1921-году в Пишпекском уезде произошло оседание 1475 хозяйств, то в 1923-году их численность выросла до 16457 хозяйств. Бедняки были обеспечены землей, в их хозяйствах начали формироваться новые отношения.

Кроме этого, в ходе земельно-водной реформы стали образовываться колхозы. В 1922-году в Пишпекском и Пржевальском уездах были созданы 11 коммун, 33 кооперативных хозяйства (из них 5 кыргызских), 10 совхозов. Если в Пржевальском уезде в пользовании русских селений находились 80% пахотных земель, то в 1924-году этот показатель снизился до 34,4%. В Пишпекском уезде на период 1916-года в распоряжении составлявших 40% населения русских переселенцев находились 57% земель, а в 1926-году этот показатель сократился до 41,8%. Таким образом, в результате земельно-водной реформы 1921-1922 года в аграрной сфере произошли следующие преобразования:

- было ликвидировано сформировавшееся еще в колониальную эпоху неравенство между переселенцами и местным населением в пользовании землей и водой, конфискованы излишки земли, а также ликвидированы селения и хутора переселенцев, расположенные в местах прохождения во время кочевок скота и у устьев рек.

- среди безземельной и малоземельной бедноты были распределены пахотные земли, а также ей предоставлена государством помощь финансами, сельскохозяйственной техникой, семенами и др.

- во время реформы были допущены также и некоторые упущения и недоработки. Так, комиссии проводили работу по землеустройству зачастую формально, без согласования с местным населением. Если реформой предусматривалась конфискация хозяйств только местных баев и русских кулаков, то в действительности имелись случаи конфискации хозяйств и середняков.

В четвертой главе **“Второй этап земельно-водной реформы в Кыргызстане”** рассмотрены процессы определения районов для проведения реформы, особенности проведения подготовительных работ, ход реформы и ее результаты.

Для проведения реформы на юге были выделены следующие волости: 8 волостей Оша: Араван-Бурин, Куршаб, Узген, Ноокат-Турук, Ичкилик, Кулжин, Исфайрам, в Джалал-Абаде: Майкент, Базар-Коргон, Көгарт, Чанач. В соответствии с декретом, все земли были переданы в созданный земельный фонд. Как свидетельствуют архивные источники, в этом фонде были сосредоточены земли следующих категорий: если площадь орошаемых земель в хозяйствах превышала 32 гектара; хозяйства не живших в селе или не

полностью обрабатывавших свои земли; владельцев земли, имеющих дополнительный источник дохода в виде торговли; земли уехавших после революции или басмаческого движения лиц. При этом конфисковывались также их скот, техника, сельскохозяйственные строения.

Для проведения земельно-водной реформы в Ошской и Джалал-Абадской областях были созданы специальные Центральная, кантонная и волостные комиссии и утверждены соответствующие инструкции. Начиная с июля 1927-года, начались подготовительные работы, среди которых наиболее важными были исследования районов в статистическом и экономическом плане. Подобные исследования были проведены в следующих районах Ошской области: Ноокат-Турук, Исфайрам, Куршаб, Ичкилик, Кулдин, Узген, Ош, Араван-Бурин; Джалал-Абадской области: Кугарт, Базар-Коргон, Чанач и Майкент. Для проведения статистических и экономических исследований эти территории были разделены на 6 природно- хозяйственных районов.

1) хлопководческие районы, 2) рисоводческие районы, 3) зерноводческие районы, 4) земли, пригодные для земледелия и скотоводства, но более приближенные к первому, 5) земли, пригодные для земледелия и скотоводства; 6) районы, население которых занималось как скотоводством, так и земледелием. При этом было принято решение провести реформу в 4-х районах, где население преимущественно занималось земледелием.

Для проведения реформы в двух указанных областях была создана агитационная комиссия и были начаты агитационные мероприятия. Однако, несмотря на эти меры, основная масса населения не поддерживала реформу. Во-первых, на юге было немало селений, в которых Советская власть существовала только формально. Во-вторых, опасаясь конфискации своих земель, собственности, богачи, оказывая сопротивление реформе, склоняли к протестам местное население.

Все действия населения, направленные против проведения земельно-водной реформы, можно разделить на две группы: мягкого и жесткого характера. К действиям мягкого характера можно отнести распространение неверной информации, действия же провокационного характера необходимо отнести к жестким мерам противодействия. Например, Узгенской, Араванской и Кашкар-Кыштакской волостях были случаи избиения бедняков.

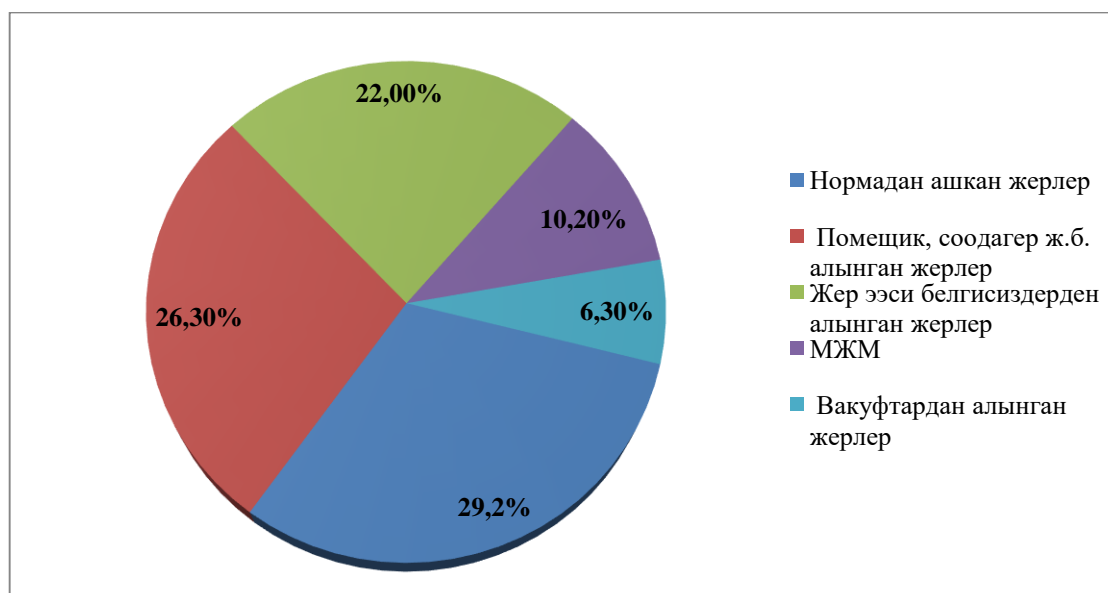
К особенностям земельно-водной реформы на юге Кыргызстана можно отнести географические условия двух областей. В сравнении с севером Кыргызстана, на юге форма использования земли была сложнее. Если в Ошской области подавляющую часть земли занимали горы, в Джалал-Абадской области 1/3 ее часть составляли пастбища, а в низменных районах проживало занимавшееся земледелием крестьянство. В двух волостях земледельцы занимались хлопководством, а в 5 волостях наряду с хлопководством, крестьяне выращивали также и зерновые культуры. В оставшихся районах население, наряду с земледелием, занималось также и скотоводством. Оседлым являлось преимущественно население узбекской,

украинской, русской национальностей, среди них кыргызов было мало. Кочевое население составляли только кыргызы.

На основе программы земельно-водной реформы началось возвращение земель кочевникам на основе конфискации земель крупных землевладельцев. Только в Ошской области были конфискованы 2240 хозяйств 96 баев, 169 крупных торговцев, а в Джалал-Абадской области ликвидированы 1207 хозяйств 182 баев, 50 крупных торговцев. В итоге по двум областям были ликвидированы 3447 хозяйств 278 баев, 219 крупных торговцев.

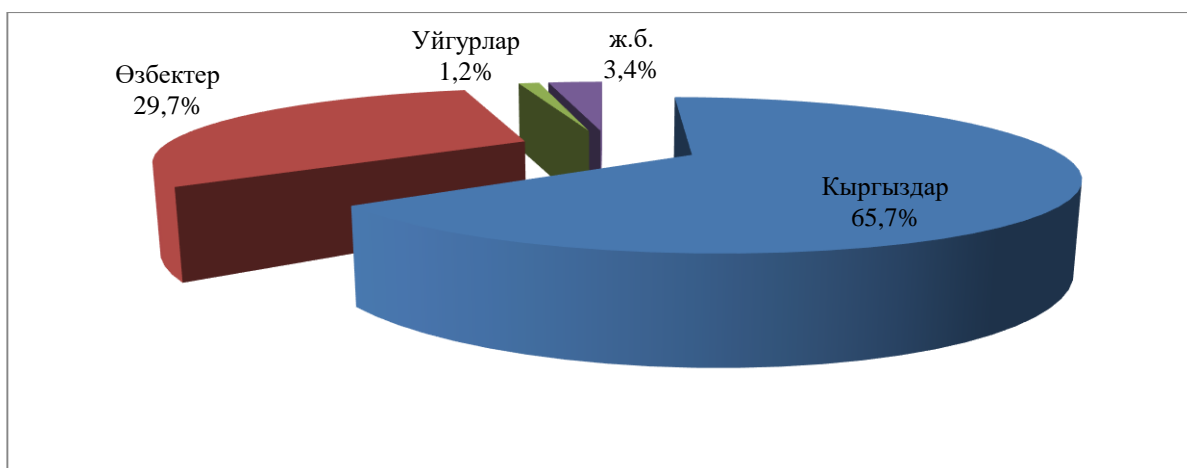
Из конфискованных у баев, кулаков земель был создан земельный фонд, в результате деятельности которого земли стали распределяться беднякам, чайрикерам, батракам. В ниже размещенной диаграмме указано процентное соотношение категорий конфискованных земель.

Диаграмма 4.1. Процентное соотношение категорий конфискованных земель



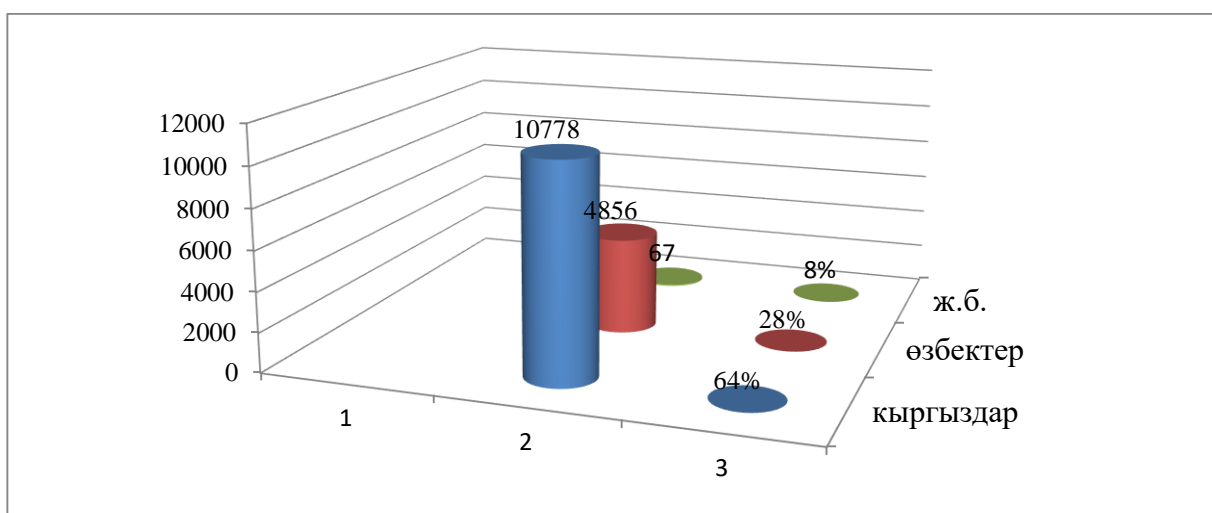
В целом, по двум областям у баев были конфискованы 0,4 %, у крупных торговцев 0,3 %, у крупных земледельческих хозяйств 5,3% свыше нормы земель. Если же взять критерий национальной принадлежности, в земельный фонд были переданы земли 2561 кыргызов, 1213 - узбеков, 47 - уйгур-кашкар 123 – представителей других национальностей. Процентное соотношение этих данных указано в ниже следующей диаграмме.

Диаграмма 4.2. Процентное соотношение конфискованных земель у представителей различных национальностей



В нижеследующей диаграмме даны показатели представителей различных национальностей двух областей, получивших земельные наделы.

Диаграмма 4.3. Сведения о получивших земельные участки по национальностям



До реформы 16827 хозяйств владели 10327 га. орошаемых и 3869 га. бесплодных земель, в среднем на одно хозяйство приходилось 0,5 га орошаемых 0,2 га. бесплодных земель. После реформы из фонда 37415 га. им было выделено орошаемых земель и 12233 га бесплодных земель. В целом, у них было 47743 га. орошаемых, 16093га бесплодных земель. После реформы в среднем на одно хозяйство пришлось 2,8 га. орошаемых, около 1га. бесплодных земель. Таким образом, для каждого хозяйства использование орошаемых и бесплодных земель выросло в 5 раз. В целом использование земель выросло в 4 раза .

Результатом земельно-водной реформы 1927-1928 годов стал ряд социально-экономических преобразований. Одним из них стало создание

коллективных хозяйств. Так, если в 1925-году были созданы 64 колхоза, то на 1 октября 1929-года их количество выросло до 534.

В результате реформы 1921-1922-годов в земельном фонде было сосредоточено более 200 тысяч га земли, произошло оседание 16827 хозяйств, между которыми были распределены 37415 га орошаемых и 12233 га бесплодных земель. Произошли изменения и в материально-технической базе сельского хозяйства. В 1928-году в Кыргызстане работали 105 тракторов, 1847 комбайнов, 769 зерноочистительных машин и др. Увеличились также и площади пахотных земель в Республике. Если в 1913-году их было 639,7 тысяч га, то в 1928-году этот показатель вырос до 673,9 тысяч га.

В ходе реформы 1927-1928-годов земельный фонд составлял 46 тысяч га орошаемых и 2,3 млн. га бесплодных земель, 18,6 тысяч крестьян были размещены на пахотных землях и создали хозяйство, 75% чайрикеров, бедняков получили землю, сельскохозяйственную технику, им были предоставлены налоговые льготы. В результате реформы усилились процессы оседания.

Однако, в ходе реформы был допущен также и ряд ошибок. Например, так как была проведена поспешно, то размеры земельных площадей, безземельных и малоземельных крестьян были установлены неточно. Были также случаи полной ликвидации селений переселенцев, на месте которых создавались кыргызские села. Ряд средних хозяйств необоснованно причислялись к байским, и их собственность, земли, скот конфисковывались, что наносило существенный урон развитию сельского хозяйства.

ЗАКЛЮЧЕНИЕ

Период 1921-1928-годов XX века стал временем начала коренных преобразований в политической, социально-экономической и культурной сферах жизни кыргызского народа. С установлением Советской власти была сощдана государственность, начались процессы построения социализма. Среди мер, направленных на социалистическую модернизацию, особое место занимает и земельно-водная реформа 1921-1922 и 1927-1928-годов. Согласно «Декрету о земле», задачами, требующими неотложного решения, стали ликвидация частной собственности на землю, конфикация крупных земельных владений. Земельно-водная реформа была проведена во всех государствах Центральной Азии, отличаясь временными рамками, методами проведения согласно региональным особенностям. В соответствии с обстоятельствами политического характера, в Кыргызстане настоятельной стала необходимость этапного проведения реформы. Для проведения земельно-водной реформы правительством был принят ряд нормативно-правовых документов, в которых были определены нормы определения размеров земельных участков. Первый этап реформы был проведен в 1921-1922-годах, на севере Кыргызстана: в Чуйской, Таласской, Иссык-Кульской, Кочкорской долинах, а также в таких южных районах, как Базар-Коргонский и Джалал-Абадский.

В 1923-1926 годах проведение реформы продолжилось, в ходе которой осуществлялись меры по распределению земельных участков среди населения Жети-Суйской области, перевод земли из частного и коллективное пользование. Земельно-водная реформа привела к значительным изменениям, в ходе которых было ликвидировано установившееся еще в колониальную эпоху неравенство в землепользовании между кыргызскими и русскими крестьянами. Для этого у русских переселенцев изымались излишки земли, а также сносились русские селения, расположенные вдоль мест, где проходил скот и находились устья рек. Кроме этого, были конфискованы земли местных баев, которые были распределены между бедняками. Среди кочевников, кроме пастбищ, были распределены и посевные площади, а также со стороны государства им была оказана помощь в финансах, сельскохозяйственной технике, семенах и др.

Проведенная в 1921-1922-годах реформа привела к некоторым позитивным результатам. Так, в ее результате, было достигнуто равноправие в пользовании землей между переселенцами и кыргызскими крестьянами. Выросла численность кыргызов, обеспеченных земельными участками. В результате увеличились посевные площади и улучшилась обработка земли.

Второй этап реформы был проведен в 1927-1928-годах, на основе принятого 12 ноября 1927 года постановления Центрального исполнительного комитета и Совета Народных комиссаров Кыргызской АССР. В соответствии с ним было решено провести реформу в Ошском, Араван-Бууринском (современный Араванский район), Куршабском, Узгенском, Ноокат-Турукском, Ичкиликском, Кулжинском, Исфайрамском, Жалал-Абадском, Майкентском, Базар-Коргонском, Көгартском, Чаначском районах Ошского, Жалал-Абадского кантонов. Начавшиеся на первом этапе реформы меры были продолжены в Базар-Коргонском, Жалал-Абадском районах.

Наряду с позитивными, эффективными результатами, реформа привела также и к ряду негативных проявлений. В ходе проведения реформы не во всех районах хозяйства были обеспечены обещанной ранее сельскохозяйственной техникой и семенами. Более чем 400 хозяйств переселенцев лишились земельных участков.

Так, во время ее проведения комиссии не согласовывали с местным населением проекты его размещения и распределения земель, проводили свою работу формально. Согласно директиве реформы, конфискации подлежали только хозяйства местных баев и переселенцев-кулаков, однако, на деле, было немало случаев, когда конфискации подлежали и хозяйства середняков. В 1929 году в Кыргызстане из около 190 тысяч кыргызских хозяйств 3,5 тысячи считались кулацкими. Они лишались гражданских прав и выселялись в другие районы.

В русских селениях не был точным учет собственности сверх установленной нормы, имелись случаи, когда размеры излишков земли определялись приблизительно. В результате бесплановых изъятий земель резко сократились площади пастбищ.

Не полностью и не до конца был решен вопрос обеспечения водой, в результате чего участились конфликты между жителями различных сел. Ликвидация земельных участков не была проведена в полной мере. Были случаи неточной регистрации хозяйств, которым были распределены земельные участки. Так как в районах, где проживали кыргызы, население не знало своих прав, то нередкими были случаи, когда баи возвращали конфискованные у них и распределенные между крестьянами земельные участки. Данные факты подтверждаются архивными материалами.

Таким образом, реформа обострила политическую ситуацию в селах, что самым негативным образом отразилось на экономике Кыргызстана, затрудняя процессы восстановления сельского хозяйства.

ПРАКТИЧЕСКИЕ РЕКОМЕНДАЦИИ

В целях совершенствования совместного использования водных ресурсов странами-соседями, предлагается внести в нормативные документы следующие дополнения:

В статье 98 «Водного кодекса Кыргызской Республики», принятого 9 декабря 2004 года, состоящего из 19 глав, 99 статей (изменения и дополнения в указанный Кодекс вносились в 2013, 2016, 2017, 2019, 2021 гг.), указано: «Вопросы межгосударственного использования водных объектов, водных ресурсов и водохозяйственных сооружений Кыргызской Республики регулируются Конституцией Кыргызской Республики, законами Кыргызской Республики, международными договорами Кыргызской Республики, а также общепризнанными нормами международного права». В целях совершенствования использования водных ресурсов между существующими соседними государствами рекомендуется внести в указанную статью следующие дополнения:

1. совершенствование методов управления по межгосударственному использованию водных ресурсов, разработка экопроектов по использованию водных ресурсов;
2. учитывая дефицит воды в нашей стране, сохраняя биологическую среду, осуществлять меры по восстановлению водохранилищ, улучшению водной инфраструктуры, путем внедрения новых технологических методов водопользования, а также совершенствование традиционных методов ирригации.

В 1999 г. был принят «Земельный Кодекс Кыргызской Республики», состоящий из 22 глав, в который за этот период был внесен ряд дополнений и изменений. Но, так как до сих пор остаются нерешенные земельные споры, рекомендуется внести в статью 119 вышеназванного Кодекса следующее дополнение:

3. извлечение уроков из истории проведения земельно-водных реформ, внесение изменений в землепользование и права владельцев земли при строительстве новых социальных объектов государством.

Основные положения диссертационного исследования, а также выводы изложены в следующих статьях:

1. Атаканова, Г. А. Кыргызстандагы жер-суу реформасын жүргүзүүнүн максаты (XX кылымдын башы) [Текст] / Г. А. Атаканова // Наука, новые технологии и инновации Кыргызстана. – 2020. – № 4. – 259-263-бб. <https://elibrary.ru/item.asp?id=45543773>

2. Атаканова, Г. А. Кыргызстандагы социалдык-экономикалык реформаларды жүргүзүүдөгү «Кошчу» уюмунун ролу [Текст] / Г. А. Атаканова // Наука, новые технологии и инновации Кыргызстана. – 2020. – № 8. – 165-168-бб. <https://elibrary.ru/item.asp?id=45620358>

3. Атаканова, Г. А. Кыргызстандын түштүк аймагында 1927-1928-жылдарда жер-суу реформасын жүргүзүлүшү [Текст] / Г. А. Атаканова // Наука, новые технологии и инновации Кыргызстана. – 2021. – № 7. – 227-232-бб. <https://elibrary.ru/item.asp?id=47474941>

4. Атаканова, Г. А. Кыргызстандагы 1921-1922 жана 1927-1928-жылдардагы жүргүзүлгөн жер-суу реформасынын натыйжалары [Текст] / Г. А. Атаканова // Наука, новые технологии и инновации Кыргызстана. – 2021. – № 7. – 233-237-бб. <https://elibrary.ru/item.asp?id=47474942>

5. Атаканова, Г. А. Преобразование системы землевладения и землепользования в Кыргызстана в 20-е годы XX в. [Текст] / Г. А. Атаканова, Ж. Б. Алымбаев, Т. М. Шаанов // Бюллетень науки и практики. – 2022. – Т. 8, №8. – С. 450- 456. <https://elibrary.ru/item.asp?id=49321447>

6. Атаканова, Г.А. Аграрные реформы 1921-1922 гг. в Кыргызстане [Текст] / Г. А. Атаканова, Ж. Б. Алымбаев, Т. М. Шаанов // Бюллетень науки и практики. – 2022. – Т. 8, №8. – С. 457-463. <https://elibrary.ru/item.asp?id=49321448>

7. Атаканова, Г. А. Социально-экономические и политические последствия земельно-водной реформы в Кыргызстане (1921-1922 гг. XX век) [Текст] / Г. А. Атаканова // Экономика и бизнес: теория и практика. – 2022. № 11-1(93). – С. 13-16. <https://elibrary.ru/item.asp?id=49958029>

Атаканова Гулмира Асилбековнанын “Кыргызстандагы жер-суу реформасынын жүргүзүлүшү, натыйжалары (XX кылымдын 20-жылдары) деген темадагы 07.00.02 Ата Мекен тарыхы боюнча тарых илимдеринин кандидаттык окумуштуулук даражасын изилденип алуу үчүн жазылган диссертациялык ишинин

РЕЗЮМЕСИ

Ачкыч сөздөр: жер-суу реформасы, жер тилкелери, орто, кедей чарбалар.

Изилдөөнүн объектиси: XX кылымдын 20-жылдарындагы Кыргызстандагы жер-суу реформасы.

Изилдөөнүн предмети: Жер-суу реформасынын жүргүзүлүшү, өзгөчөлүктөрү, социалдык-экономикалык натыйжалары.

Изилдөөнүн максаты:

1921-1922, 1927-1928-жылдардагы жер-суу реформасынын жүргүзүлүшүнө, натыйжаларына талдоо жүргүзүү.

Изилдөөнүн методологиялык негизин илимий объективдүүлүк, тарыхыйлык, принциптер түздү. Илимий изилдөөнүн объектисине жараша тарыхый-салыштырмалуулук, тарыхый-генетикалык, хронологиялык методдор колдонулду.

Изилдөөнүн илимий жаңылыгы:

- Кыргызстандын постсоветтик доордогу тарыхнаамасында алгачкылардан болуп жер-суу реформасын комплекстүү изилдөөгө илимий аракет жасалды.

- Реформанын тарыхына байланышкан жаңы архивдик булактарды илимий айлампага киргизүүгө аракеттендик.

- Реформаны жүргүзүүдөгү «Кошчу» союзунун ролуна илимий баа берүү аракети болду.

Колдонуу боюнча сунуштар. Жогорку окуу жайлардын тарых факультеттеринде өтүлүүчү “Кыргызстандын тарыхы”, “Кыргызстандын тарыхнаамасы” предметтери боюнча лекциялык курстарды өтүүдө, Кыргызстандын 20-30-жылдардагы агрардык реформалардын тарыхы боюнча тийиштүү илимий эмгектерди жазууда колдонууга сунуш кылынат.

Колдонуу чөйрөсү. Диссертациянын материалдарында камтылган илимий жоболор, көз караштар жана илимий изилдөөнүн жыйынтыктары Кыргызстандын жана коңшулаш элдердин тарыхын окутууда колдонулушу мүмкүн.

РЕЗЮМЕ

диссертационной работы Атакановой Гулмира Асилбековны на соискание ученой степени кандидата исторических наук по специальности 07.00.02 - отечественная история, на тему: “Проведение земельно-водной реформы в Кыргызстане и её результаты (20-е годы XX века)”

Ключевые слова: земельно-водная реформа, земельные участки, хозяйства середняков, хозяйства бедняков.

Объект исследования: земельно-водная реформа в Кыргызстане в 20-е годы XX века.

Предмет исследования: Проведение земельной и водной реформы, ее особенности и социально -экономические результаты.

Цель исследования: комплексный анализ земельно-водной реформы, проведенной в 1921-1922, 1927-1928- годах, а также ее результатов

Методологической основой исследования являются принципы научной объективности и историзма. В зависимости от объекта научного исследования применялись историко-сравнительный, историко-генетический и хронологические методы.

Научная новизна полученных результатов:

- Впервые предпринята попытка историографического анализа трудов, посвященных земельно-водной реформе, изданных в Кыргызстане в постсоветский период;
- В работе использован ряд архивных источников, раскрывающих различные аспекты земельно-водной реформы, ранее не введенных в научный оборот;
- Предпринята попытка оценки союза «Кошчу» в процессе проведения реформы.

Практические рекомендации. Работа может быть использована в высших учебных заведениях при разработке лекционных материалов по предметам «История Кыргызстана», «Историография Кыргызстана» и написании соответствующих научных работ по истории аграрных реформ Кыргызстана в 20-30 годы XX-в.

Область применения. Научные положения, взгляды и результаты научного исследования могут быть использованы при преподавании истории Кыргызстана и соседних народов.

RESUME

Dissertation research of Atakanova Gulmira Asilbekovna on “Implementation, results of land and water reform in Kyrgyzstan (the 20s of the XX century)”, presented for the degree of candidate of historical sciences by the specialty of 07.00.02 “National history”

Key words: land-water, reform, farm, land plots, medium, poor farms.

Object of research: land and water reform in Kyrgyzstan in the 20s. XX century.

Subject of research: The implementation of land and water reform, its features and socio-economic results.

The purpose of the study is to analyze the results of the land and water reform of 1921-1922, 1927-1928.

The methodological basis of the research is scientific objectivity, historical and social principles. Depending on the object of the research, historical-comparative, historical-genetic and chronological methods have been used.

Research novelty:

- In the historiography of Kyrgyzstan in the post-Soviet era, a scientific attempt was made to comprehensively study the land and water reform.
- We tried to introduce new archival sources related to the history of the reform into the scientific circle.
- There was an attempt to scientifically assess the role of "Koschu" Union in carrying out the reform.

Recommendations for using. History of higher educational institutions It is recommended to use it when conducting lecture courses on the subject “History of Kyrgyzstan”, “History of Kyrgyzstan” at faculties and writing relevant scientific works on the history of the Argar reforms of Kyrgyzstan in the 20s.

The sphere of application. The scientific provisions, views and results of the research contained in the materials of the dissertation can be used in teaching the history of Kyrgyzstan and neighbouring peoples.

